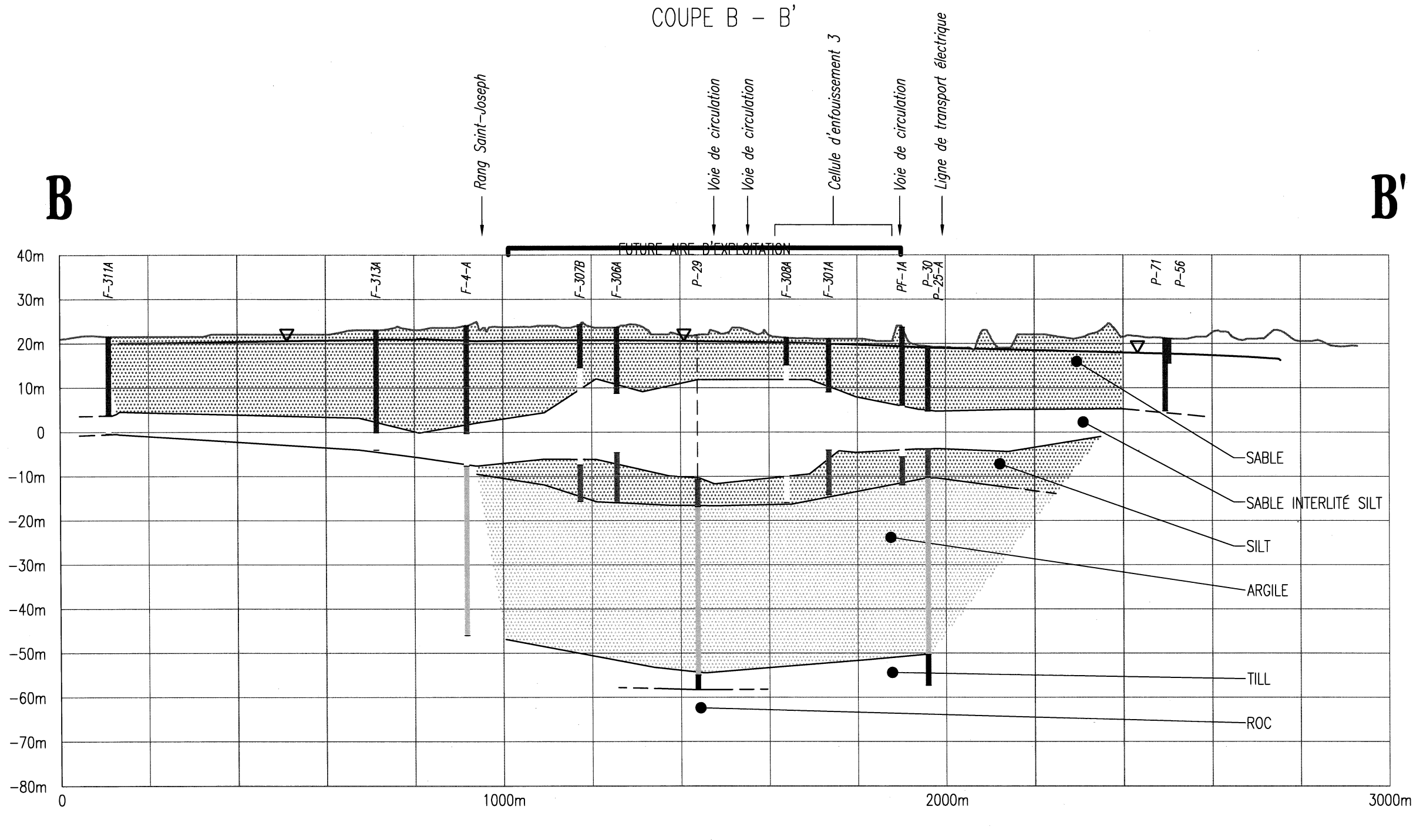


S:\2099_ET_MOINS\1984_EBI_LAGRANDISSEMENT_LES\DESSIN_HGE_REV2\PIEZO-12-2001\1984_CO_GEO.DWG, COUPE B - B', 16-12-03 11:00:30

COUPE B - B'

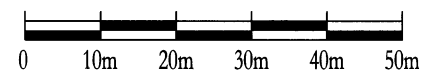


Légende:

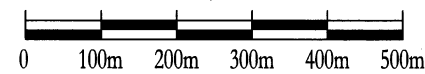
- Contact observé
- - - Contact présumé
- ▽ Sommet de la nappe libre (5-12-2001)
- Piézomètre

Note:

Les positions des contacts géologiques résultent d'une interprétation. Ces contacts doivent être considérés comme étant approximatifs. Des informations partielles concernant les piézomètres ont été projetées sur cette coupe pour aider à la compréhension.



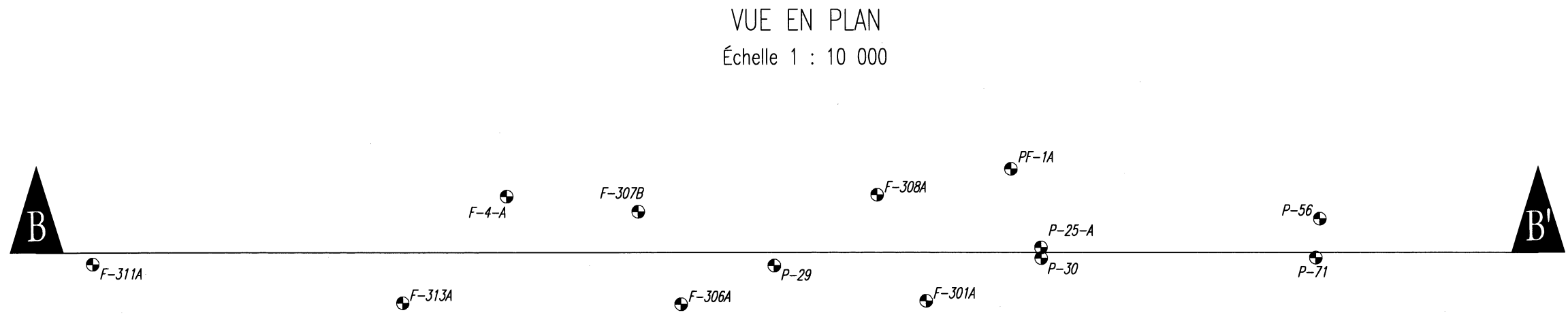
Échelle verticale
1 : 1 000



Échelle horizontale
1 : 10 000

VUE EN PLAN

Échelle 1 : 10 000



Consultants **HGE**
L'eau, source de notre expertise

AGRANDISSEMENT DU L.E.S. DE
SAINT-THOMAS
FIGURE 3.4
COUPE GÉOLOGIQUE B - B'

PROJET: 01-1984	ÉCHELLE: 1 : 10 000	DATE: 13-02-2002
DESSINÉ PAR: G. Baribeau	VÉRIFIÉ PAR: S. Foy	DESSIN NO: 1984_CO_GEO
CARTE DE REF.:		