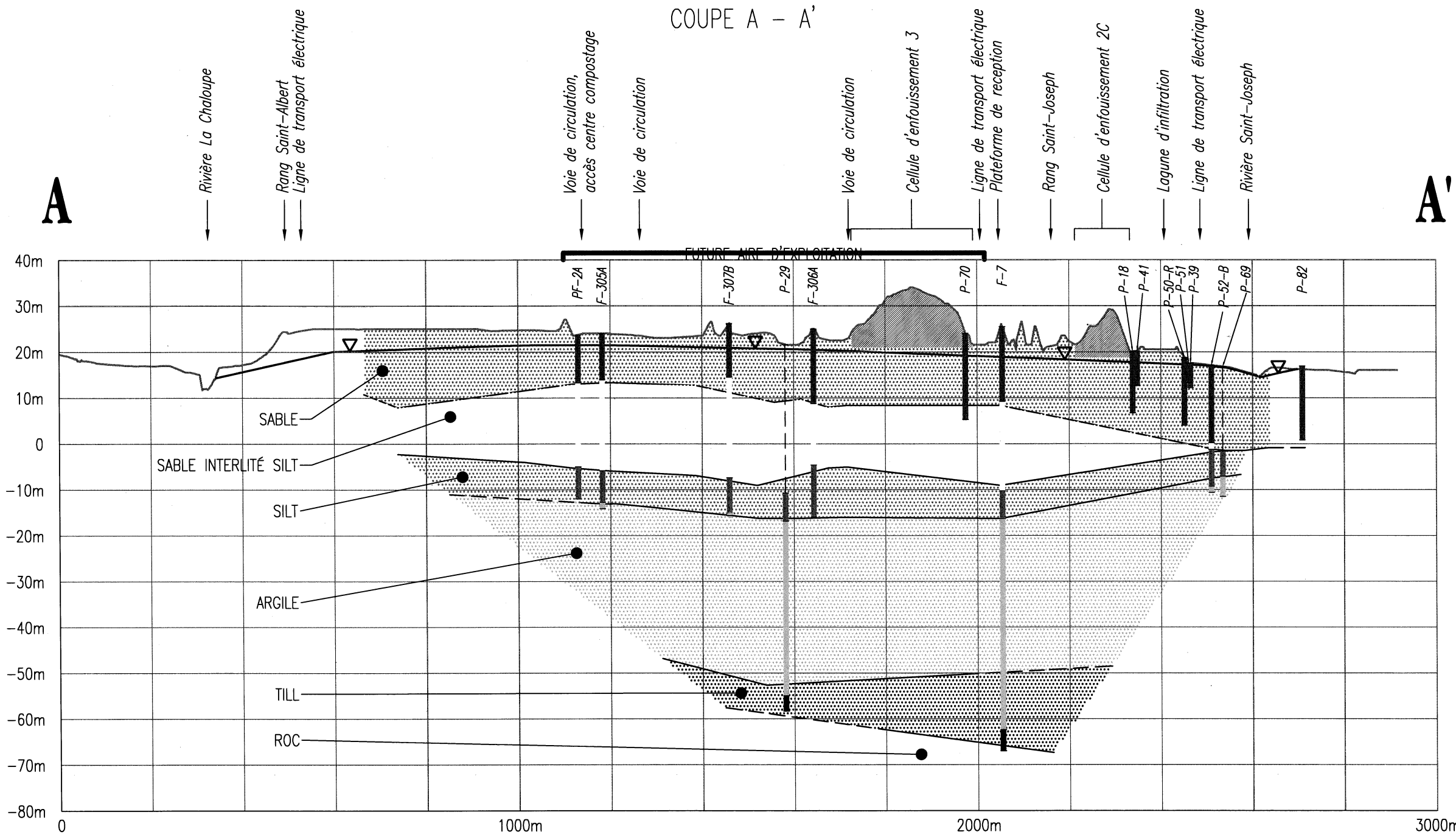


S:\2099_LET_MOINS\1984_EBI_AGRANDISSEMENT_LES\DESSIN_HGE_PIEZO-12-2001\1984_CO_GEO.dwg, COUPE A - A', 16-12-03 11:00:18

COUPE A - A'

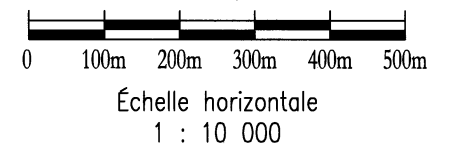
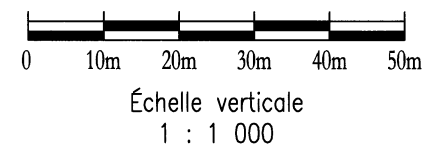


Légende:

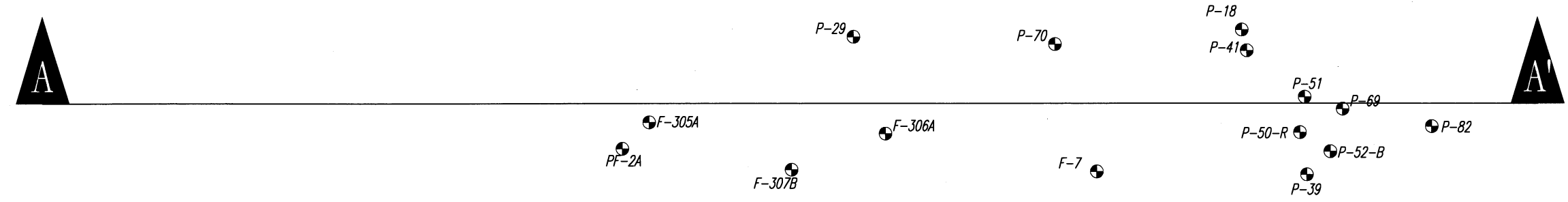
- Contact observé
- - - Contact présumé
- Sommet de la nappe libre (5-12-2001)
- Piézomètre

Note:

Les positions des contacts géologiques résultent d'une interprétation. Ces contacts doivent être considérés comme étant approximatifs. Des informations partielles concernant les piézomètres ont été projetées sur cette coupe pour aider à la compréhension.



VUE EN PLAN
Échelle 1 : 10 000



Consultants **HGE**
L'eau, source de notre expertise

AGRANDISSEMENT DU L.E.S. DE SAINT-THOMAS
FIGURE 3.3
COUPE GÉOLOGIQUE A - A'

PROJET: 01-1984	ÉCHELLE: 1 : 10 000	DATE: 13-02-2002
DESSINÉ PAR: G. Baribeau	VÉRIFIÉ PAR: S. Foy	DESSIN NO: 1984_CO_GEO
CARTE DE REF.:		