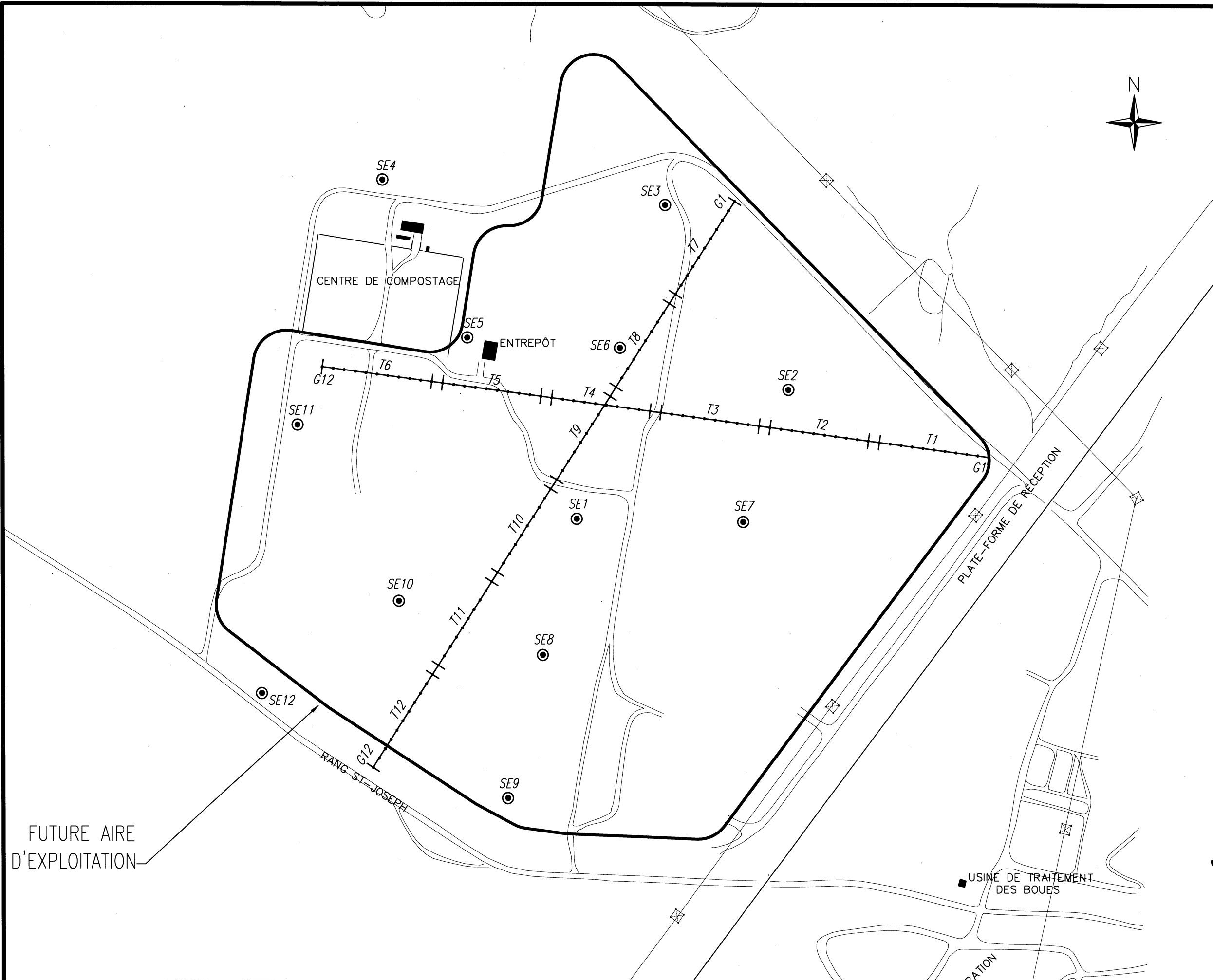


S:\2099_ET_MOINS\1984_EBI_AGRANDISSEMENT_LES\DESSIN_HGE_REV2\1984_PL_SIS-F2.1.DWG, LAYOUT1, 16-12-03 10:51:23

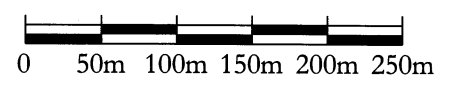
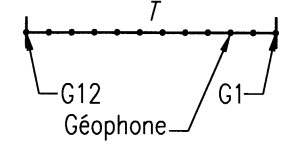


LÉGENDE

Sondage par résistivité

Ligne de tir sismique

Numéro de la ligne de tir



Consultants **HGE**
L'eau, source de notre expertise

AGRANDISSEMENT DU L.E.S.
DE SAINT-THOMAS
FIGURE 2.1

LOCALISATION DES TRAVAUX
DE GÉOPHYSIQUE

PROJET: 1984	ÉCHELLE: 1 : 5 000	DATE: 17-01-2002
DESSINÉ PAR: G. Baribeau	VÉRIFIÉ PAR: F. Bourassa	DESSIN NO: 1984_PL_SIS-F2.1
CARTE DE REF.: Carte de base LBGI		