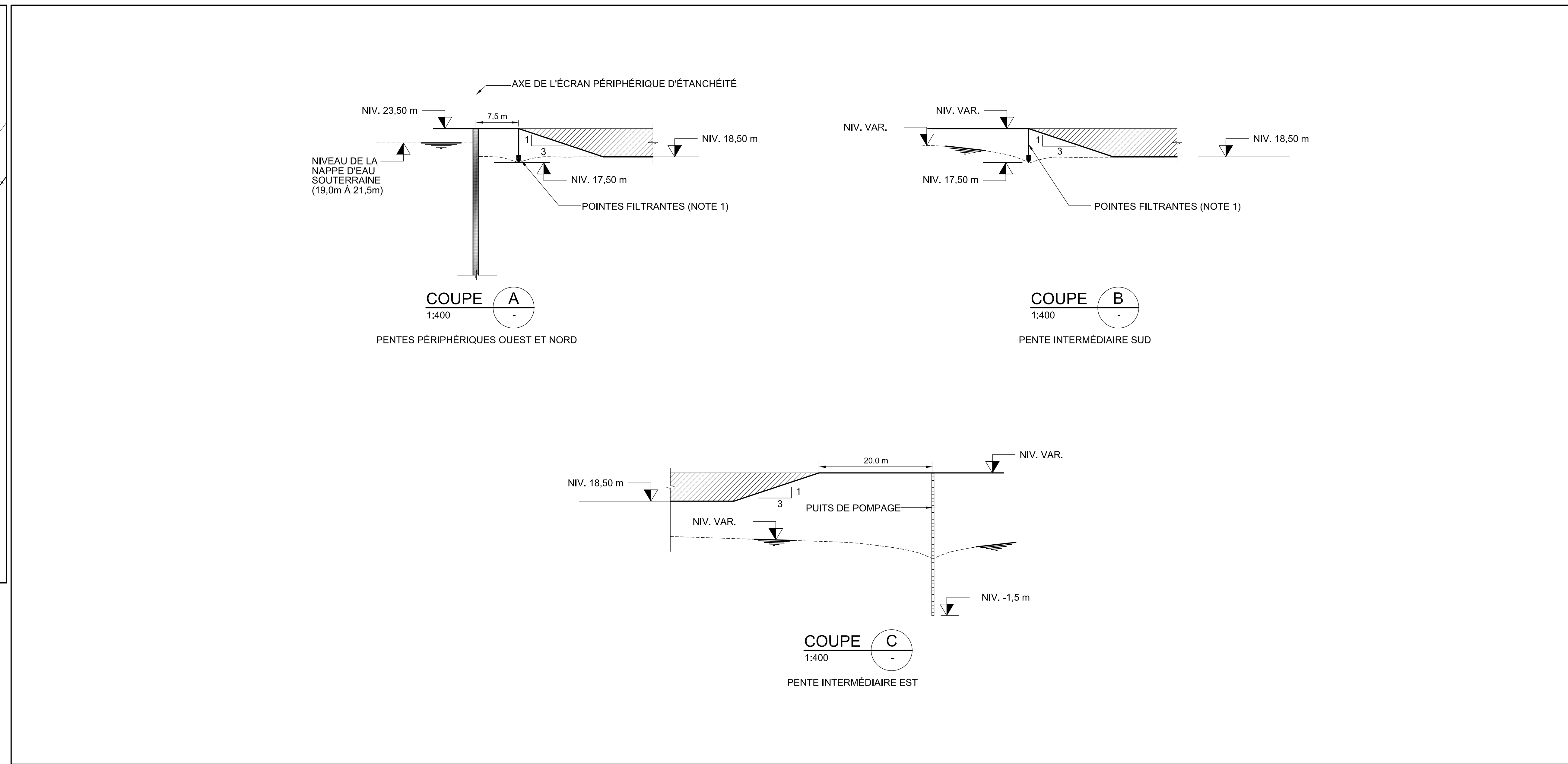
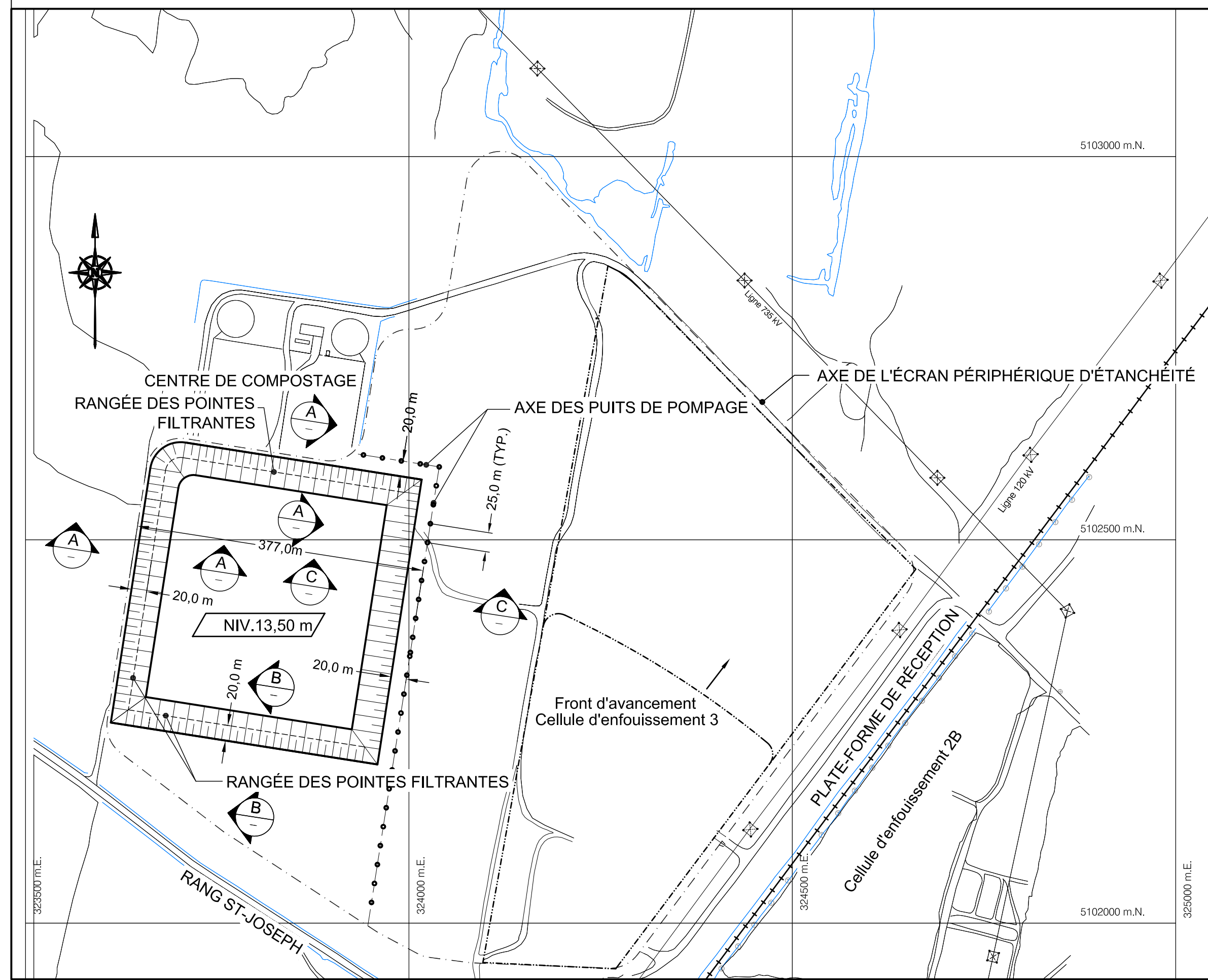


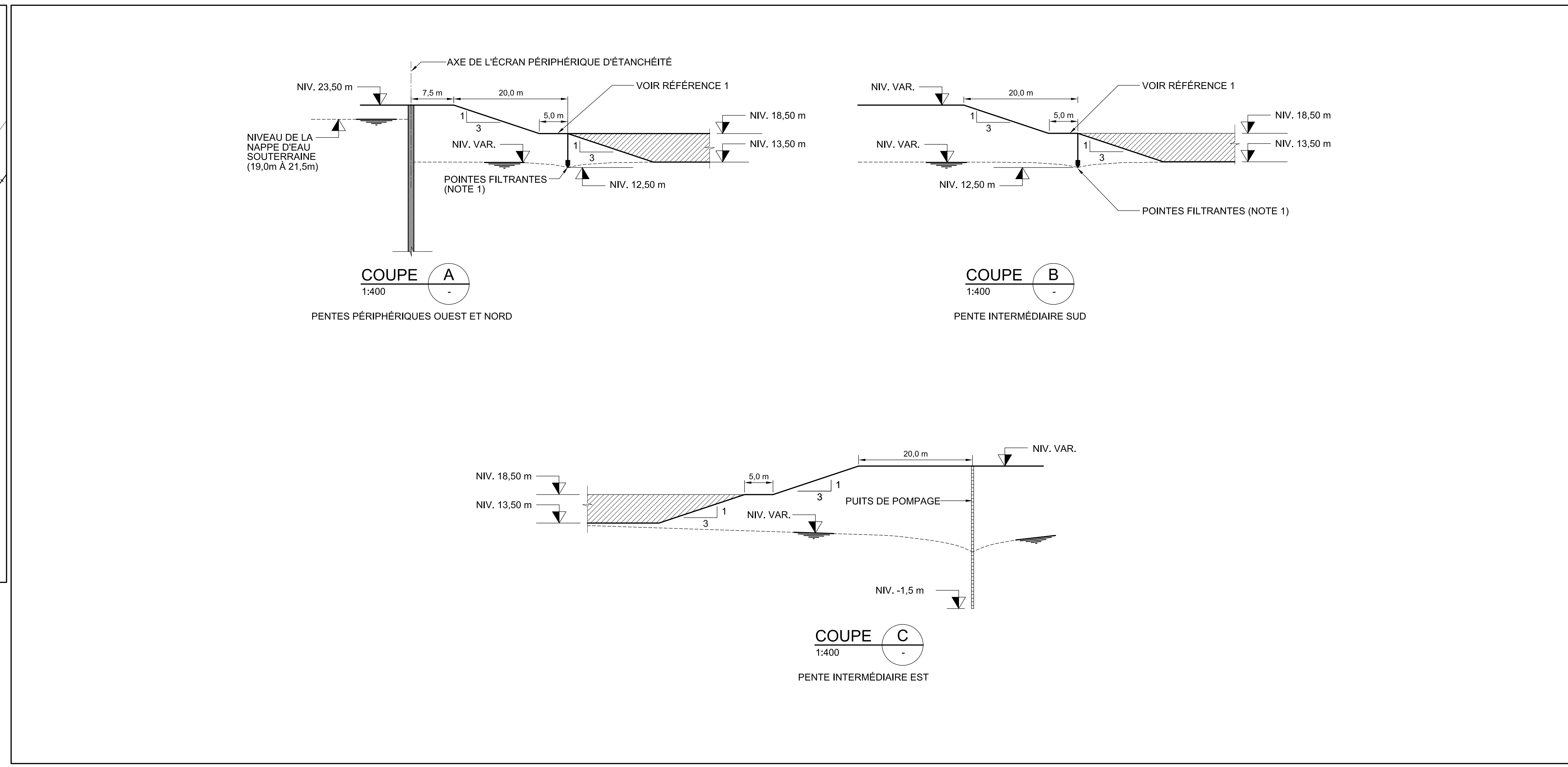
VUE EN PLAN
ECH. 1:5000



PREMIÈRE LEVÉE (TERRAIN NATUREL À 18,5 m)



VUE EN PLAN
ECH. 1:5000



DEUXIÈME LEVÉE (NIVEAUX 18,5 m À 13,5m)

NOTES	
1.	L'ESPACEMENT HORIZONTAL DES POINTES FILTRANTES VARIE ENTRE 1m ET 1,5m.
2.	SI REQUIS, STABILISER LE PIED DE LA PENTE AVEC DE LA PIERRE NETTE.

RÉFÉRENCES		No. DESIN	
1.	EXCAVATION ET REMBLAI - PENTES PÉRIPHÉRIQUES	1241-3080-108	
2.	DRAINAGE TEMPORAIRE DU FOND DES CELLULES	1241-3080-104	

No.	DATE	MODIFICATION	PAR	APP.
0	03.06.13	ÉMIS POUR ÉTUDE D'IMPACT	C.R.	R.A.

ÉCHELLE VISUELLE

RAPPORT

1:5000
1:400

TECSULT TECSULT INC. EXPERTS CONSULTANTS GÉNÉRALISÉS MONTREAL, CANADA

Dépôt Rive-Nord Inc. ebi

SYSTÈME D'ASSÈCHEMENT DES EAUX SOUTERRAINES - EXCAVATION DE LA SOUS-CELLULE 1 VUES EN PLAN ET COUPES LEVÉES 1 ET 2 FEUILLE 1 DE 3

PROJETÉ PAR: C. Robitaille	DESSINÉ PAR: M. Prunco	VÉRIFIÉ PAR: G. Forest
APPROUVÉ PAR: R. Anderson	RÉFÉRENCE CLIENT:	
DATE: Juin 2003	No. CONTRAT: 0501241	No. DESIN: 1241-3080-105-1
		MODIFICATION: 00