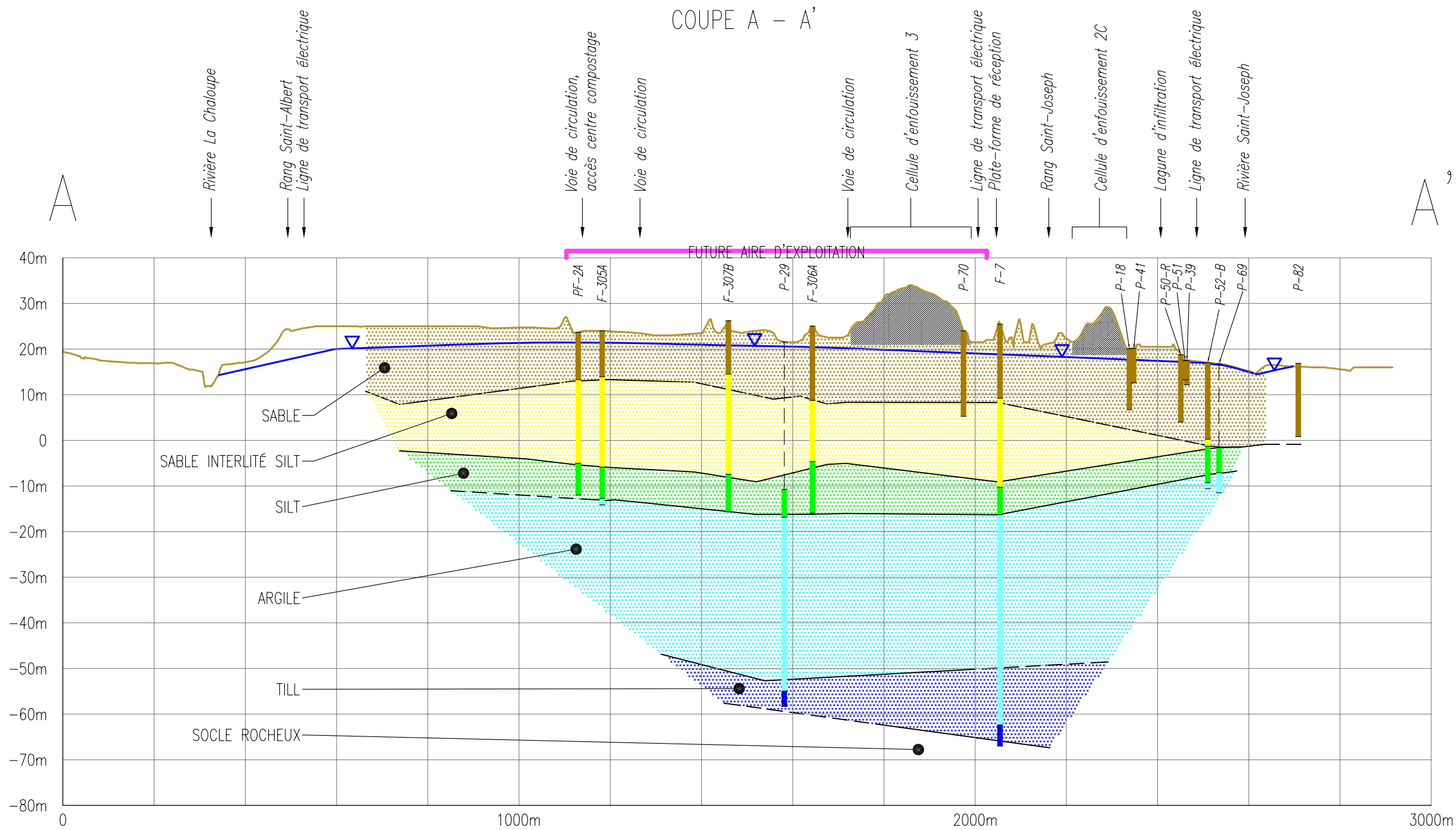


COUPE A - A'



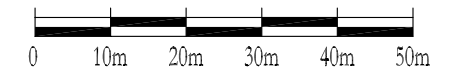
Légende:

- Contact observé
- - - Contact présumé
- Sommet de la nappe libre (5-12-2001)
- Piézomètre

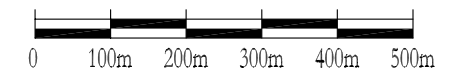
Note:

Les positions des contacts géologiques doivent être considérées comme étant approximatives. Des informations partielles concernant les piézomètres ont été projetées sur cette coupe pour aider à la compréhension.

Se référer à la figure 2.6 pour la localisation détaillée de la coupe



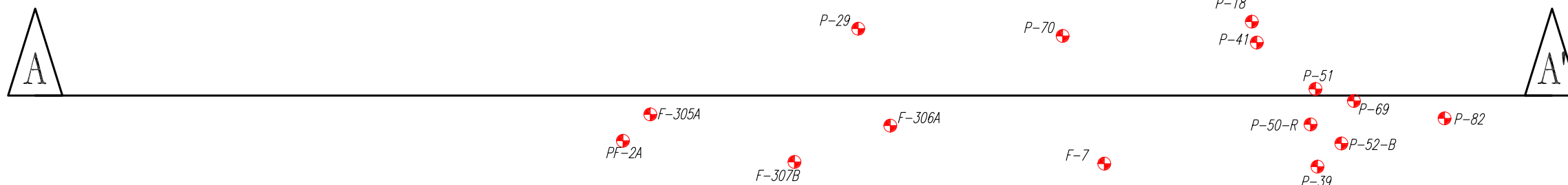
Échelle verticale
1 : 1 000



Échelle horizontale
1 : 10 000

VUE EN PLAN

Échelle 1 : 10 000



AMÉNAGEMENT D'UNE CELLULE D'ENFOUISSEMENT
 TECHNIQUE À SAINT-THOMAS -
 RÉSUMÉ - ÉTUDE D'IMPACT SUR L'ENVIRONNEMENT

Figure 9 :
 COUPE STRATIGRAPHIQUE A - A'

PROJET: 2200	ÉCHELLE: 1 : 10 000	DATE: 26-06-2003
DESSINÉ PAR: G. Baribeau	VÉRIFIÉ PAR: S. Foy	DESSIN NO.:
CARTE DE REF.:		2200_COND-PL.2