







RÉVISION			
Num.	Description	Approuvé	Date

Dépôt Rive-Nord Inc. 
 61, rue Montcalm
 Berthierville (Québec)
 J0K 1A0

 **URGEL DELISLE & ASSOCIÉS INC.**
 426, chemin des Patriotes
 Saint-Charles-sur-Richelieu, (Québec)
 J0H 2G0
 OBJECTIF PAYSAGE
 141, rue Messier, Mont-Saint-Hilaire (Québec) J3H 2W8

- Légende**
-  Limite de propriété
 -  Infrastructures actuelles
 -  Zone non obstruée au niveau du sol
 -  Zone de visibilité au-dessus de la ligne des arbres

Préparé par : Mélanie Glorieux, A.P.
 Dessiné par : Mélanie Glorieux, A.P.
 Vérifié par : Alain Baillargeon, A.P.
 Fichier(s) : C529011_EBI_Analyse-V8
 Échelle: 1:30000
 Date: 04-09-23
 Référence : Carte Topo 31 I/3 - 2458_montage_global.pict

Projet : AMÉNAGEMENT D'UNE CELLULE D'ENFOUISSEMENT TECHNIQUE À SAINT-THOMAS - ÉTUDE D'IMPACT SUR L'ENVIRONNEMENT
 Titre : Cônes de vision
 Dossier : 01-2463 / 529-011 Figure : 6.6