






Dépôt Rive-Nord 



URGEL DELISLE & ASSOCIÉS INC.
Experts-conseils
Agriculture, foresterie et environnement

Légende :

-  Limite de propriété
-  Talus proposés

Échelle graphique



Préparé par : Guy Avoine, B. Sc., biol.

Dessiné par : Patrick Gravel, dess.

Vérifié par : Guy Avoine, B. Sc., biol.

Fichier(s) : 2458pa52b.dwg

Échelle approx. : 1:15 000

Date : 04-09-23

Référence : Photos HM2000-88 #1 à 43

Projet : AMÉNAGEMENT D'UNE CELLULE D'ENFOUISSEMENT TECHNIQUE À SAINT-THOMAS - ÉTUDE D'IMPACT SUR L'ENVIRONNEMENT

Titre : Localisation des talus pour mesures d'atténuation sonore

Dossier : 01-2458-01

Figure: 6.5