

Rang Saint-Joseph




*Simulation visuelle de la cellule 3
selon la configuration finale*


La cellule 3 serait à peine perceptible après sa finalisation, alors qu'un bâtiment est partiellement visible.

*Simulation visuelle des infrastructures projetées
23 m de hauteur*

La cellule projetée sera perceptible selon cette configuration.


RÉVISION			
Num.	Description	Approuvé	Date

Dépôt Rive-Nord 

 URGEL DELISLE & ASSOCIÉS INC.
426, chemin des Patriotes
Saint-Charles-sur-Richelieu, (Québec)
J0H 2G0

 OBJECTIF PAYSAGE
141, rue Messier, Mont-Saint-Hilaire (Québec) J3H2W8

Légende :

 Emplacement de l'infrastructure simulée lorsque visible.

Préparé par : Guy Avoine, B. Sc, biol.

Dessiné par : Patrick Gravel, dess.

Vérifié par : Guy Avoine, B. Sc, biol.

Fichier(s) : 2463pk11a.dwg

Échelle approx. : Aucune

Date : 04-09-23

Référence :

Projet :
AMÉNAGEMENT D'UNE CELLULE D'ENFOUISSEMENT
TECHNIQUE À SAINT-THOMAS -
ÉTUDE D'IMPACT SUR L'ENVIRONNEMENT

Titre :
Impact visuel des infrastructures projetées -
Rang Saint-Joseph (vue 65)

Dossier : 01-2463/529-011

Figure : 6.14