


## Rang Saint-Joseph



*Vue en 2002*

Un bâtiment est partiellement visible.


*Simulation visuelle de la cellule 3  
selon la configuration finale*


La cellule 3 sera à peine perceptible  
après sa finalisation.

RÉVISION			
Num.	Description	Approuvé	Date

Dépôt Rive-Nord 

Légende :

 Emplacement de l'infrastructure simulée lorsque visible.

 URGEL DELISLE & ASSOCIÉS INC.  
426, chemin des Patriotes  
Saint-Charles-sur-Richelieu, (Québec)  
J0H 2G0

 OBJECTIF PAYSAGE  
141, rue Messier, Mont-Saint-Hilaire (Québec) J3H2W8

Préparé par : Guy Avoine, B. Sc, biol.

Dessiné par : Patrick Gravel, dess.

Vérifié par : Guy Avoine, B. Sc, biol.

Fichier(s) : 2463pk08a.dwg

Échelle approx. : Aucune

Date : 04-09-23

Référence :

Projet :  
AMÉNAGEMENT D'UNE CELLULE D'ENFOUISSEMENT  
TECHNIQUE À SAINT-THOMAS -  
ÉTUDE D'IMPACT SUR L'ENVIRONNEMENT

Titre :  
Impact visuel des infrastructures actuelles -  
Rang Saint-Joseph (vue 65)

Dossier : 01-2463/529-011

Figure : 6.10