











Dépôt Rive-Nord 

 URGEL DELISLE & ASSOCIÉS INC.
Experts-conseils
Agriculture, foresterie et environnement

Légende :

 Limite de propriété	 Cours d'eau, fossé et milieu humide
 Cellule d'enfouissement	 Drainage déficient
 Station d'écoute pour la faune aviaire	 Courbe topographique (m)

Échelle graphique



Préparé par :	Guy Avoine, B. Sc., biol.	
Dessiné par :	Patrick Gravel, dess.	
Vérifié par :	Réjean Racine, ing. & agr.	
Fichier(s) :	2458pa47b.dwg	Échelle approx. : 1:15 000
		Date : 04-09-21
Référence :	Photos HM2000-88 #1 à 43 et données topo. par LBGI	

Projet :	AMÉNAGEMENT D'UNE CELLULE D'ENFOUISSEMENT TECHNIQUE À SAINT-THOMAS - ÉTUDE D'IMPACT SUR L'ENVIRONNEMENT	
Titre :	Topographie et hydrographie	
Dossier :	01-2458-01	Figure: 2.5