






**LÉGENDE :**

-  Limite de propriété
-  Zone proximale
-  Zone périphérique
-  Parcours d'observation

**RÉVISION**

Num.	Description	Approuvé	Date

Dépôt Rive-Nord 

Projet:  
**AMÉNAGEMENT D'UNE CELLULE D'ENFOUISSEMENT  
 TECHNIQUE À SAINT-THOMAS -  
 ÉTUDE D'IMPACT SUR L'ENVIRONNEMENT**

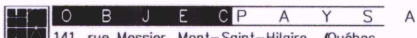
Titre:  
**Parcours d'observation**



URGEL DELISLE & ASSOCIÉS INC.  
 426, chemin des Patriotes  
 Saint-Charles-sur-Richelieu, (Québec)  
 J0H 2G0

Préparé par: Guy Avoine, B. Sc, biol.  
 Dessiné par: Patrick Gravel, dess.  
 Vérifié par: Guy Avoine, B. Sc, biol.

Date:  
 03-09-22

 141, rue Messier, Mont-Saint-Hilaire (Québec)  
 J3H2W8

Référence: Carte topo 31 I/3  
 Échelle approx.: 1:100 000

Figure: 2.36  
 Fichier: 2463cg03b.dwg - 3113.tif