








LÉGENDE :

-  Limite de propriété
-  Zone proximale
-  Zone périphérique
-  Équidistance des courbes topographiques (25 pieds)

Échelle graphique



<p>Dépôt Rive-Nord </p>	<p>Projet: AMÉNAGEMENT D'UNE CELLULE D'ENFOUISSEMENT TECHNIQUE À SAINT-THOMAS - ÉTUDE D'IMPACT SUR L'ENVIRONNEMENT</p>	<p>Titre: Zone d'étude</p>
<p> URGEL DELISLE & ASSOCIÉS INC. Experts-conseils Agriculture, foresterie et environnement</p>	<p>Préparé par: Guy Avoine, B.Sc, biol. Dessiné par: Patrick Gravel, dess. Vérifié par: Guy Avoine, B.Sc, biol.</p> <p>Référence: Carte topographique 31 I1 Échelle approx.: 1:100 000</p>	<p>Date: 04-09-21</p> <p>Figure: 2.3 Fichier: 2458cg01b.dwg - 3113.tif</p>