













Dépôt Rive-Nord 

Légende :

-  Limite de propriété
-  Secteur de ski de fond
-  Sentier de motoneige (sentier Trans-Québec)
-  Sentier Quad (véhicule tout-terrain)
-  Gazoduc TQM

Échelle graphique



-  1 Les îles de Berthierville
-  2 La pinède
-  3 Le pont Grandchamps
-  4 La chapelle des Cuthbert
-  5 La chapelle du calvaire Harnois
-  6 Les alignements de pins des champs de production de tabac

Préparé par : Guy Avoine, B. Sc., biol.

Dessiné par : David Fortin, tech.f.

Vérifié par : Guy Avoine, B. Sc., biol.

Fichier(s) : 2463pa46b.dwg

Échelle approx. : 1:25 000

Date : 04-09-22

Référence : Carte Topo 31 I/3

Projet : AMÉNAGEMENT D'UNE CELLULE D'ENFOUISSEMENT TECHNIQUE À SAINT-THOMAS - ÉTUDE D'IMPACT SUR L'ENVIRONNEMENT

Titre : Utilisation du territoire

Dossier : 01-2458-01

Figure: 2.25



URGEL DELISLE & ASSOCIÉS INC.  
Experts-conseils  
Agriculture, foresterie et environnement