






Dépôt Rive-Nord 

- Légende :
-  Limite de propriété
 -  Cellule d'enfouissement
 -  Zone immédiate



Préparé par :	Guy Avoine, B. Sc., biol.
Dessiné par :	Patrick Gravel, dess.
Vérifié par :	Réjean Racine, ing. & agr.
Fichier(s) :	2458pa22b.dwg
Échelle approx. :	1:15 000
Date :	04-09-21
Référence :	Photos HM2000-88 #1 à 43 et cadastrale 31J3-102

Projet :	AMÉNAGEMENT D'UNE CELLULE D'ENFOUISSEMENT TECHNIQUE À SAINT-THOMAS - ÉTUDE D'IMPACT SUR L'ENVIRONNEMENT	
Titre :	Plan de localisation	
Dossier :	01-2458-01	Figure: 2.2

 URGEL DELISLE & ASSOCIÉS INC.
Experts-conseils
Agriculture, foresterie et environnement