






ANNEXE E
FICHES D'INVENTAIRE VISUEL


		IDENTIFICATION				
		Autoroute 40 est (Photo #1)				
		TYPE DE VUE				
		Panoramique		Ouverte		Filtrée
Perspective		Fermée	X			
ENCADREMENT		Moyen	PROFONDEUR DE CHAMPS			
Étroit		Large	Avant-plan	Moyen-plan	X Arrière-plan	
POINT DE REPÈRE		Emprunté				
		Intérieur				
UTILISATION DU SOL			DYNAMIQUE			
Plaine		Bâtie	Rapide	Moyenne	Lente	
Aquatique		Agraire	Commentaires			
Marécageuse		Friche				X
Forêt	X	Autre				


		IDENTIFICATION						
		Autoroute 40 est (Photo #2+3)						
		TYPE DE VUE						
		Panoramique		Ouverte				
Perspective	X	Fermée						
ENCADREMENT		Moyen	X	PROFONDEUR DE CHAMPS				
Étroit		Large		Avant-plan	Moyen-plan Arrière-plan X			
POINT DE REPÈRE		Emprunté						
		Intérieur	Cellule d'enfouissement					
UTILISATION DU SOL			DYNAMIQUE					
Plaine		Bâtie	Rapide	Moyenne	X Lente X			
Aquatique		Agraire	Commentaires					
Marécageuse		Friche				Seule ouverture à partir de l'autoroute		
Forêt		Autre						


			IDENTIFICATION						
			Rang du petit bois (photo #4)						
			TYPE DE VUE						
			Panoramique	X	Ouverte				
Perspective		Fermée							
ENCADREMENT		Moyen		PROFONDEUR DE CHAMPS					
Étroit		Large	X	Avant-plan		Moyen-plan	X	Arrière-plan	X
POINT DE REPÈRE		Emprunté							
		Intérieur		Haut de butte					
UTILISATION DU SOL				DYNAMIQUE					
Plaine		Bâtie		Rapide		Moyenne		Lente	X
Aquatique		Agraire (1)	X	Commentaires Forêt autre côté de la 40 Visibilité dû à l'hiver					
Marécageuse		Friche							
Forêt (2)	X	Autre							

			IDENTIFICATION				M. Coutu		
			Rang (Photo #5)				(# 1170)		
			TYPE DE VUE						
			Panoramique		Ouverte		Filtrée	X	
Perspective		Fermée							
ENCADREMENT		Moyen	X	PROFONDEUR DE CHAMPS					
Étroit		Large		Avant-plan		Moyen-plan	X	Arrière-plan	
POINT DE REPÈRE		Emprunté							
		Intérieur		Haut de butte					
UTILISATION DU SOL				DYNAMIQUE					
Plaine		Bâtie (1)	X	Rapide		Moyenne		Lente	X
Aquatique		Agraire (2)	X	Commentaires Forêt autre côté de la 40 Visibilité dû à l'hiver					
Marécageuse		Friche							
Forêt (3)	X	Autre							


		IDENTIFICATION		# 1120		
		Rang du petit bois (photo #6)				
		TYPE DE VUE				
		Panoramique		Ouverte	X	
Perspective		Fermée				
ENCADREMENT		Moyen		PROFONDEUR DE CHAMPS		
Étroit		Large	X	Avant-plan	Moyen-plan	X Arrière-plan
POINT DE REPÈRE		Emprunté				
		Intérieur		Haut de la butte		
UTILISATION DU SOL			DYNAMIQUE			
Plaine		Bâtie (1)	X	Rapide	Moyenne	X Lente
Aquatique		Agraire (1)	X	Commentaires Même ouverture que les autres		
Marécageuse		Friche				
Forêt (2)	X	Autre				


		IDENTIFICATION		#1113		
		Rang (Photo #8)				
		TYPE DE VUE				
		Panoramique		Ouverte		
Perspective		Fermée	X	Filtrée	X	
ENCADREMENT		Moyen		PROFONDEUR DE CHAMPS		
Étroit		Large		Avant-plan	X Moyen-plan	Arrière-plan
POINT DE		Emprunté		Point de repère		
		Intérieur		Jardirêve (jardin)		
UTILISATION DU SOL			DYNAMIQUE			
Plaine		Bâtie		Rapide	X Moyenne	Lente
Aquatique		Agraire		Commentaires		
Marécageuse		Friche				
Forêt		Autre	jardin X			


		IDENTIFICATION								
		#1100								
		Rang (photo #9)								
		TYPE DE VUE								
Panoramique		X	Ouverte							
Perspective			Fermée							
ENCADREMENT		Moyen		PROFONDEUR DE CHAMPS						
Étroit			Large		X	Avant-plan		Moyen-plan	Arrière-plan	X
POINT DE REPÈRE		Emprunté								
		Intérieur		Site d'enfouissement et Hydro-Q						
UTILISATION DU SOL				DYNAMIQUE						
Plaine			Bâtie			Rapide		Moyenne	Lente	X
Aquatique			Agraire		X	Commentaires				
Marécageuse			Friche							
Forêt (2)		X	Autre							

		IDENTIFICATION									
		#1095									
		Rang (photo #10)									
		TYPE DE VUE									
Panoramique			Ouverte								
Perspective		X	Fermée								
ENCADREMENT		Moyen		PROFONDEUR DE CHAMPS							
Étroit		X	Large			Avant-plan		Moyen-plan	Arrière-plan	X	
POINT DE REPÈRE		Emprunté									
		Intérieur									
UTILISATION DU SOL				DYNAMIQUE							
Plaine			Bâtie (1)		X	Rapide		Moyenne	X	Lente	X
Aquatique			Agraire (2)		X	Commentaires					
Marécageuse			Friche								
Forêt (3)		X	Autre								
						Vue sur grange et similaire à #1090					




		IDENTIFICATION		#1080 et	
		1081			
		(photo #11)			
		TYPE DE VUE			
Panoramique		Ouvverte			
Perspective		Fermée		X	
ENCADREMENT		Moyen		PROFONDEUR DE CHAMPS	
Étroit		Large		X	
POINT DE REPÈRE		Emprunté			
		Intérieur			
UTILISATION DU SOL			DYNAMIQUE		
Plaine		Bâtie		Rapide	
Aquatique		Agraire		Moyenne	
Marécageuse		Friche		Lente	
Forêt		X Autre		X	
			Commentaires		


		IDENTIFICATION		#501			
		(photo #12)					
		TYPE DE VUE					
		Panoramique		Ouvverte		X	
Perspective		Fermée					
ENCADREMENT		Moyen		PROFONDEUR DE CHAMPS			
Étroit		Large		X			
POINT DE REPÈRE		Emprunté		Autoroute			
		Intérieur					
UTILISATION DU SOL			DYNAMIQUE				
Plaine		Bâtie		Rapide			
Aquatique		Agraire		Moyenne			
Marécageuse		Friche		X Lente			
Forêt		(2) X Autre : A-40 (1) X		X			
			Commentaires				
			Autoroute visible				


			IDENTIFICATION			
			#461			
			Rang (photo #13)			
			TYPE DE VUE			
Panoramique			Ouverte	X		
Perspective			Fermée			
ENCADREMENT		Moyen		PROFONDEUR DE CHAMPS		
Étroit		Large	X	Avant-plan	Moyen-plan	X
POINT DE REPÈRE		Emprunté	Autoroute			
		Intérieur				
UTILISATION DU SOL			DYNAMIQUE			
Plaine		Bâtie		Rapide	Moyenne	X
Aquatique		Agraire		Commentaires		
Marécageuse		Friche (1)	X	Écran d'épINETTE en développement		
Forêt (3)	X	Autre : A-40 (2)	X	Au 1 ^{er} plan		


			IDENTIFICATION			
			Rang St-Philomène (Viaduc) (photo #14)			
			TYPE DE VUE			
			Panoramique			Ouverte
Perspective			Fermée			
ENCADREMENT		Moyen		PROFONDEUR DE CHAMPS		
Étroit		Large	X	Avant-plan	Moyen-plan	Arrière-plan
POINT DE REPÈRE		Emprunté	Autoroute			
		Intérieur				
UTILISATION DU SOL			DYNAMIQUE			
Plaine		Bâtie		Rapide	Moyenne	Lente
Aquatique		Agraire		Commentaires		
Marécageuse		Friche				
Forêt		Autre				

		IDENTIFICATION					
		Rang St-Philomène (Viaduc) (photo #15)					
		TYPE DE VUE					
		Panoramique		Ouverte			
Perspective	X	Fermée	X				
ENCADREMENT		Moyen	PROFONDEUR DE CHAMPS				
Étroit	X	Large	Avant-plan	Moyen-plan	Arrière-plan		
POINT DE REPÈRE		Emprunté	Chemin d'accès				
		Intérieur					
UTILISATION DU SOL			DYNAMIQUE				
Plaine		Bâtie (2)	X	Rapide	Moyenne	Lente	X
Aquatique		Agraire		Commentaires			
Marécageuse		Friche					
Forêt (1)	X	Autre					


		IDENTIFICATION					
		Rang Bardochette (Photo #16)					
		TYPE DE VUE					
		Panoramique		Ouverte			
Perspective		Fermée	X				
ENCADREMENT		Moyen	PROFONDEUR DE CHAMPS				
Étroit		Large	X	Avant-plan	Moyen-plan	X	Arrière-plan
POINT DE REPÈRE		Emprunté					
		Intérieur					
UTILISATION DU SOL			DYNAMIQUE				
Plaine		Bâtie		Rapide	Moyenne	Lente	X
Aquatique		Agraire		Commentaires			
Marécageuse		Friche (1)	X				
Forêt (2)	X	Autre					


			IDENTIFICATION				
			#180				
			Rang Bardochette (Photo #17)				
			TYPE DE VUE				
Panoramique		X	Ouverte				
Perspective			Fermée	X			
ENCADREMENT		Moyen	PROFONDEUR DE CHAMPS				
Étroit		Large	X	Avant-plan	Moyen-plan	X	Arrière-plan
POINT DE REPÈRE		Emprunté					
		Intérieur		Forêt			
UTILISATION DU SOL			DYNAMIQUE				
Plaine		Bâtie	(1) X	Rapide	Moyenne	Lente	
Aquatique		Agraire		Commentaires Forêt dense à l'arrière			
Marécageuse		Friche					
Forêt	(2) X	Autre					

			IDENTIFICATION					
			Rang Bardochette (Photo #18)					
			TYPE DE VUE					
			Panoramique			Ouverte		
Perspective		X	Fermée					
ENCADREMENT		Moyen	PROFONDEUR DE CHAMPS					
Étroit	X	Large		Avant-plan	Moyen-plan	X	Arrière-plan	X
POINT DE REPÈRE		Emprunté						
		Intérieur		Site d'enfouissement				
UTILISATION DU SOL			DYNAMIQUE					
Plaine		Bâtie		Rapide	Moyenne	Lente	X	
Aquatique		Agraire		Commentaires Chemin d'accès				
Marécageuse		Friche						
Forêt		Autre						


		IDENTIFICATION				
		Rang Bardochette (Photo #19)				
		TYPE DE VUE				
		Panoramique		Ouverte		
Perspective	X	Fermée				
ENCADREMENT		Moyen	PROFONDEUR DE CHAMPS			
Étroit	X	Large	Avant-plan	Moyen-plan	X	Arrière-plan
POINT DE REPÈRE		Emprunté				
		Intérieur				
UTILISATION DU SOL			DYNAMIQUE			
Plaine		Bâtie	Rapide	Moyenne	X	Lente
Aquatique		Agraire	Commentaires Butte en sable à planter			
Marécageuse		Friche				X
Forêt	X	Autre : route				


		IDENTIFICATION					
		Rang Bardochette (Photo #20)					
		TYPE DE VUE					
		Panoramique		Ouverte	X		
Perspective		Fermée					
ENCADREMENT		Moyen	PROFONDEUR DE CHAMPS				
Étroit		Large	Avant-plan	Moyen-plan	Arrière-plan	X	
POINT DE REPÈRE		Emprunté					
		Intérieur					
UTILISATION DU SOL			DYNAMIQUE				
Plaine		Bâtie	Rapide	Moyenne	X	Lente	X
Aquatique		Agraire	Commentaires Accès au site d'enfouissement				
Marécageuse		Friche				X	
Forêt	X	Autre					


		IDENTIFICATION							
		#450							
		Rang St-Philomène (photo #21)							
		TYPE DE VUE							
Panoramique		Ouverte	X						
Perspective		Fermée							
ENCADREMENT		Moyen		PROFONDEUR DE CHAMPS					
Étroit		Large	X	Avant-plan	Moyen-plan	X	Arrière-plan	X	
POINT DE REPÈRE		Emprunté		Chemin d'accès					
		Intérieur							
UTILISATION DU SOL				DYNAMIQUE					
Plaine		Bâtie		Rapide		Moyenne	X	Lente	X
Aquatique (1)		X	Agraire	Commentaires Vue sur forêt					
Marécageuse			Friche						
Forêt (2)		X	Autre						

		IDENTIFICATION							
		Voie ferrée (photo #22)							
		TYPE DE VUE							
		Panoramique		Ouverte					
Perspective		Fermée							
ENCADREMENT		Moyen		PROFONDEUR DE CHAMPS					
Étroit		Large		Avant-plan	Moyen-plan		Arrière-plan		
POINT DE REPÈRE		Emprunté							
		Intérieur							
UTILISATION DU SOL				DYNAMIQUE					
Plaine		Bâtie		Rapide		Moyenne		Lente	
Aquatique			Agraire	Commentaires Couloir					
Marécageuse			Friche						
Forêt			Autre						


		IDENTIFICATION			
		Rang St-Philomène (photo #23)			
		TYPE DE VUE			
		Panoramique		Ouverte	
Perspective	X	Fermée			
ENCADREMENT		Moyen	PROFONDEUR DE CHAMPS		
Étroit	X	Large	Avant-plan	Moyen-plan	X
POINT DE REPÈRE		Emprunté			
		Intérieur	Pylônes		
UTILISATION DU SOL			DYNAMIQUE		
Plaine		Bâtie	Rapide	Moyenne	Lente
Aquatique		Agraire	Commentaires		
Marécageuse		Friche			
Forêt	pinède	Autre			
	X				


		IDENTIFICATION			
		Rang St-Philomène pylônes (photo #24)			
		TYPE DE VUE			
		Panoramique		Ouverte	
Perspective	X	Fermée			
ENCADREMENT		Moyen	X	PROFONDEUR DE CHAMPS	
Étroit	X	Large	Avant-plan	Moyen-plan	Arrière-plan
POINT DE REPÈRE		Emprunté			
		Intérieur			
UTILISATION DU SOL			DYNAMIQUE		
Plaine		Bâtie	Rapide	Moyenne	X
Aquatique		Agraire	Commentaires		
Marécageuse		Friche			
Forêt	X	Autre : pylônes			
		X			


		IDENTIFICATION			
		Rang des pinèdes (photo #25)			
		TYPE DE VUE			
		Panoramique		Ouverte	
Perspective	X	Fermée			
ENCADREMENT		Moyen	PROFONDEUR DE CHAMPS		
Étroit	X	Large	Avant-plan	Moyen-plan	Arrière-plan
POINT DE REPÈRE		Emprunté			
		Intérieur			
UTILISATION DU SOL			DYNAMIQUE		
Plaine		Bâtie	Rapide	Moyenne	Lente X
Aquatique		Agraire	Commentaires Couloir		
Marécageuse		Friche			
Forêt	X	Autre			


		IDENTIFICATION			
		Ski de fond (photo #26)			
		TYPE DE VUE			
		Panoramique		Ouverte	
Perspective		Fermée			
ENCADREMENT		Moyen	X	PROFONDEUR DE CHAMPS	
Étroit		Large	Avant-plan	Moyen-plan	Arrière-plan
POINT DE REPÈRE		Emprunté			
		Intérieur			
UTILISATION DU SOL			DYNAMIQUE		
Plaine		Bâtie	Rapide	Moyenne	Lente
Aquatique		Agraire	Commentaires Potentiel récréotouristique		
Marécageuse		Friche			
Forêt		Autre			


		IDENTIFICATION				
		Rang Ste-Philomène (photo #28)				
		TYPE DE VUE				
Panoramique			Ouverte	X		
Perspective			Fermée			
ENCADREMENT		Moyen		PROFONDEUR DE CHAMPS		
Étroit		Large		Avant-plan	Moyen-plan	Arrière-plan
POINT DE REPÈRE		Emprunté				
		Intérieur				
UTILISATION DU SOL			DYNAMIQUE			
Plaine		Bâtie		Rapide	Moyenne	Lente
Aquatique		Agraire		Commentaires Stationnement et départ pour ski de fond		
Marécageuse		Friche				
Forêt		Autre				


		IDENTIFICATION							
		Rang Ste-Philomène (photo #29)							
		TYPE DE VUE							
Panoramique		X	Ouverte						
Perspective			Fermée						
ENCADREMENT		Moyen		PROFONDEUR DE CHAMPS					
Étroit		Large		X	Avant-plan	Moyen-plan	X	Arrière-plan	X
POINT DE REPÈRE		Emprunté							
		Intérieur		Pylônes					
UTILISATION DU SOL			DYNAMIQUE						
Plaine		Bâtie		Rapide	Moyenne	Lente			
Aquatique		Agraire		Commentaires Pylônes dépassent					
Marécageuse		Friche					X		
Forêt	X	Autre							


			IDENTIFICATION			
			Rang Ste-Philomène et des Cascades (photo #30)			
			TYPE DE VUE			
			Panoramique		Ouverte	X
Perspective		Fermée				
ENCADREMENT		Moyen		X	PROFONDEUR DE CHAMPS	
Étroit		Large			Avant-plan	Moyen-plan X Arrière-plan
POINT DE REPÈRE		Emprunté				
		Intérieur		Pylônes		
UTILISATION DU SOL			DYNAMIQUE			
Plaine		Bâtie		X	Rapide	Moyenne X Lente X
Aquatique		Agraire			Commentaires Espace ouvert pour la résidence, mais fermé sur le site	
Marécageuse		Friche		X		
Forêt	X	Autre				


			IDENTIFICATION			
			Route 158 Face aux champs (photo #31)			
			TYPE DE VUE			
			Panoramique		Ouverte	X
Perspective		Fermée				
ENCADREMENT		Moyen			PROFONDEUR DE CHAMPS	
Étroit		Large		X	Avant-plan	Moyen-plan Arrière-plan X
POINT DE REPÈRE		Emprunté				
		Intérieur				
UTILISATION DU SOL			DYNAMIQUE			
Plaine		Bâtie			Rapide	Moyenne Lente X
Aquatique		Agraire (1)		X	Commentaires 2 ^{ème} ligne Hydro-Q non visible	
Marécageuse		Friche				
Forêt (2)	X	Autre				


		IDENTIFICATION					
		Route 158 : champs (photo #34+35)					
		TYPE DE VUE					
Panoramique		X	Ouverte	X			
Perspective			Fermée				
ENCADREMENT		Moyen	PROFONDEUR DE CHAMPS				
Étroit		Large	X	Avant-plan	Moyen-plan	Arrière-plan	X
POINT DE REPÈRE		Emprunté					
		Intérieur					
UTILISATION DU SOL			DYNAMIQUE				
Plaine		Bâtie		Rapide	Moyenne	Lente	
Aquatique		Agraire (1)	X	Commentaires 2 ^{ème} ligne Hydro-Q non visible			
Marécageuse		Friche					
Forêt (2)	X	Autre					


		IDENTIFICATION				
		Route 158 : champs (photo #36+37)				
		TYPE DE VUE				
Panoramique			Ouverte			
Perspective			Fermée			
ENCADREMENT		Moyen	PROFONDEUR DE CHAMPS			
Étroit		Large		Avant-plan	Moyen-plan	Arrière-plan
POINT DE REPÈRE		Emprunté				
		Intérieur				
UTILISATION DU SOL			DYNAMIQUE			
Plaine		Bâtie		Rapide	Moyenne	Lente
Aquatique		Agraire		Commentaires 2 ^{ème} ligne Hydro-Q visible dans la percée		
Marécageuse		Friche				
Forêt		Autre				


		IDENTIFICATION		# 700			
		Des Cascades (photo #38)					
		TYPE DE VUE					
		Panoramique		Ouverte	X		
Perspective		Fermée					
ENCADREMENT		Moyen		PROFONDEUR DE CHAMPS			
Étroit		Large	X	Avant-plan	Moyen-plan	Arrière-plan X	
POINT DE REPÈRE		Emprunté					
		Intérieur					
UTILISATION DU SOL			DYNAMIQUE				
Plaine		Bâtie (1)	X	Rapide	Moyenne	Lente X	
Aquatique		Agraire		Commentaires Champs et forêt à l'arrière			
Marécageuse		Friche (2)	X				
Forêt (3)	X	Autre					

		IDENTIFICATION		# 735			
		Des Cascades (photo #39)					
		TYPE DE VUE					
		Panoramique		Ouverte			
Perspective		Fermée	X				
ENCADREMENT		Moyen		PROFONDEUR DE CHAMPS			
Étroit		Large		Avant-plan	Moyen-plan	Arrière-plan X	
POINT DE REPÈRE		Emprunté					
		Intérieur					
UTILISATION DU SOL			DYNAMIQUE				
Plaine		Bâtie	X	Rapide	Moyenne X	Lente X	
Aquatique		Agraire		Commentaires Champs pour motoneige en face			
Marécageuse		Friche					
Forêt	X	Autre					


		IDENTIFICATION			
		Des Cascades (photo #40)			
		TYPE DE VUE			
		Panoramique	Ouverte		
Perspective	Fermée				
ENCADREMENT		Moyen	PROFONDEUR DE CHAMPS		
Étroit		Large	Avant-plan	Moyen-plan	Arrière-plan
POINT DE REPÈRE		Emprunté			
		Intérieur			
UTILISATION DU SOL			DYNAMIQUE		
Plaine		Bâtie	Rapide	Moyenne	Lente
Aquatique		Agraire	Commentaires 2 ^{ème} à peine visible (fils) allée fermée		
Marécageuse		Friche			
Forêt		Autre			


		IDENTIFICATION				
		(photo #40 + 41)				
		TYPE DE VUE				
		Panoramique	Ouverte			
Perspective	Fermée	Filtrée	X			
ENCADREMENT		Moyen	PROFONDEUR DE CHAMPS			
Étroit		Large	X	Avant-plan	Moyen-plan	Arrière-plan
POINT DE REPÈRE		Emprunté				
		Intérieur				
UTILISATION DU SOL			DYNAMIQUE			
Plaine		Bâtie	Rapide	X	Moyenne	Lente
Aquatique		Agraire	Commentaires			
Marécageuse		Friche				X
Forêt	X	Autre				


		IDENTIFICATION					
		(photo #43)					
		TYPE DE VUE					
		Panoramique		Ouverte			
Perspective		Fermée					
ENCADREMENT		Moyen		PROFONDEUR DE CHAMPS			
Étroit		Large		Avant-plan	Moyen-plan	Arrière-plan	
POINT DE REPÈRE		Emprunté					
		Intérieur					
UTILISATION DU SOL			DYNAMIQUE				
Plaine		Bâtie	X	Rapide	Moyenne	Lente	X
Aquatique		Agraire		Commentaires			
Marécageuse		Friche					
Forêt	X	Autre					


		IDENTIFICATION						
		Des Cascades (photo #44)						
		TYPE DE VUE						
		Panoramique		Ouverte				
Perspective		Fermée		Filtrée	X			
ENCADREMENT		Moyen		PROFONDEUR DE CHAMPS				
Étroit		Large		Avant-plan	X	Moyen-plan	X	Arrière-plan
POINT DE REPÈRE		Emprunté						
		Intérieur						
UTILISATION DU SOL			DYNAMIQUE					
Plaine		Bâtie		Rapide	Moyenne	X	Lente	X
Aquatique		Agraire		Commentaires				
Marécageuse		Friche						
Forêt	X	Autre						


		IDENTIFICATION			
		Chemin d'accès au site (photo #46)			
		TYPE DE VUE			
		Panoramique		Ouverte	
Perspective	X	Fermée			
ENCADREMENT		Moyen	PROFONDEUR DE CHAMPS		
Étroit	X	Large	Avant-plan	Moyen-plan	Arrière-plan X
POINT DE REPÈRE		Emprunté	Chemin d'accès		
		Intérieur	Cellules		
UTILISATION DU SOL			DYNAMIQUE		
Plaine		Bâtie	Rapide	Moyenne	Lente X
Aquatique		Agraire (1)	Commentaires Cellules en arrière plan		
Marécageuse		Friche			
Forêt (2)	X	Autre cellules			


		IDENTIFICATION				
		Chemin St-Joseph et des Cascades (photo #47)				
		TYPE DE VUE				
		Panoramique		Ouverte	X	
Perspective		Fermée				
ENCADREMENT		Moyen	PROFONDEUR DE CHAMPS			
Étroit		Large	X	Avant-plan X	Moyen-plan X	Arrière-plan
POINT DE REPÈRE		Emprunté				
		Intérieur				
UTILISATION DU SOL			DYNAMIQUE			
Plaine		Bâtie	Rapide	Moyenne	Lente X	
Aquatique		Agraire	Commentaires Chemin remontant			
Marécageuse		Friche				
Forêt	X	Autre Route				X


	IDENTIFICATION			# 1978		
	Chemin des Cascades (photo #48)					
	TYPE DE VUE					
Panoramique		Ouvverte		X		
Perspective		Fermée				
ENCADREMENT		Moyen		PROFONDEUR DE CHAMPS		
Étroit		Large		Avant-plan		Arrière-plan
POINT DE REPÈRE		Emprunté				
		Intérieur				
UTILISATION DU SOL			DYNAMIQUE			
Plaine		Bâtie		Rapide		Lente
Aquatique		Agraire		X		
Marécageuse		Friche		Commentaires 2 ^{ème} ligne HQ repérable en arrière plan		
Forêt		Autre				


	IDENTIFICATION					
	Chemin des Cascades (photo #49)					
	TYPE DE VUE					
Panoramique		Ouvverte				
Perspective		Fermée				
ENCADREMENT		Moyen		PROFONDEUR DE CHAMPS		
Étroit		Large		Avant-plan		Arrière-plan
POINT DE REPÈRE		Emprunté				
		Intérieur				
UTILISATION DU SOL			DYNAMIQUE			
Plaine		Bâtie		Rapide		Lente
Aquatique		Agraire		X		
Marécageuse		Friche		Commentaires Écran de conifères		
Forêt		Autre écran conif				


			IDENTIFICATION						
			Des Cascades (photo #50+51)						
			TYPE DE VUE						
			Panoramique		Ouverte				
Perspective		Fermée	X	Filtrée	X				
ENCADREMENT		Moyen		PROFONDEUR DE CHAMPS					
Étroit		Large	X	Avant-plan		Moyen-plan	X	Arrière-plan	
POINT DE REPÈRE		Emprunté							
		Intérieur							
UTILISATION DU SOL				DYNAMIQUE					
Plaine		Bâtie		Rapide		Moyenne		Lente	
Aquatique		Agraire		Commentaires Écran de pins					
Marécageuse		Friche	X						
Forêt	X	Autre écran conif	x						


			IDENTIFICATION (photo #50+51)						
			Intersection des Cascades et route 158						
			TYPE DE VUE						
			Panoramique		Ouverte	X			
Perspective		Fermée							
ENCADREMENT		Moyen		PROFONDEUR DE CHAMPS					
Étroit		Large		Avant-plan		Moyen-plan		Arrière-plan	X
POINT DE REPÈRE		Emprunté							
		Intérieur		Pylônes					
UTILISATION DU SOL				DYNAMIQUE					
Plaine		Bâtie	X	Rapide		Moyenne	X	Lente	X
Aquatique		Agraire	x	Commentaires Pylônes visibles en arrière plan					
Marécageuse		Friche							
Forêt	X	Autre							


		IDENTIFICATION		# 1760			
		Route 158 (photo #53)					
		TYPE DE VUE					
		Panoramique		Ouverte	X		
Perspective		Fermée					
ENCADREMENT		Moyen		PROFONDEUR DE CHAMPS			
Étroit		Large		Avant-plan	Moyen-plan	Arrière-plan	
POINT DE REPÈRE		Emprunté					
		Intérieur					
UTILISATION DU SOL			DYNAMIQUE				
Plaine		Bâtie		Rapide	Moyenne	Lente	
Aquatique		Agraire		Commentaires Écran de conifères camoufle le site			
Marécageuse		Friche					
Forêt		Autre					


		IDENTIFICATION		(photo #54@ 56)				
		Intersection route 158 et Savignac/ Harnois						
		TYPE DE VUE						
		Panoramique		Ouverte	X			
Perspective		Fermée						
ENCADREMENT		Moyen		PROFONDEUR DE CHAMPS				
Étroit		Large		X	Avant-plan	Moyen-plan	Arrière-plan	X
POINT DE REPÈRE		Emprunté		Point de repère				
		Intérieur		Pylônes				
UTILISATION DU SOL			DYNAMIQUE					
Plaine		Bâtie		Rapide	Moyenne	X	Lente	X
Aquatique		Agraire		Commentaires				
Marécageuse		Friche						
Forêt	X	Autre						


			IDENTIFICATION			
			Chapelle (photo #57+58)			
			TYPE DE VUE			
Panoramique			Ouverte	X		
Perspective			Fermée			
ENCADREMENT		Moyen	PROFONDEUR DE CHAMPS			
Étroit		Large	X	Avant-plan		
				Moyen-plan	X	
				Arrière-plan		
POINT DE REPÈRE		Emprunté				
		Intérieur	Pylônes			
UTILISATION DU SOL			DYNAMIQUE			
Plaine		Bâtie	X	Rapide		
				Moyenne		
				Lente	X	
Aquatique		Agraire		Commentaires		
Marécageuse		Friche	X	Rang des Cascades : vue filtrée		
Forêt	X	Autre				


			IDENTIFICATION			
			Route 158 : Pylônes (photo #59)			
			TYPE DE VUE			
Panoramique			Ouverte			
Perspective			Fermée	X		
ENCADREMENT		Moyen	PROFONDEUR DE CHAMPS			
Étroit		Large	X	Avant-plan		
				Moyen-plan		
				Arrière-plan		
POINT DE REPÈRE		Emprunté				
		Intérieur	Pylônes			
UTILISATION DU SOL			DYNAMIQUE			
Plaine		Bâtie		Rapide		
				Moyenne	X	
				Lente	X	
Aquatique		Agraire	X	Commentaires		
Marécageuse		Friche	X			
Forêt	X	Autre				


		IDENTIFICATION				
		Route 158 (photo #60)				
		TYPE DE VUE				
		Panoramique		Ouverte		
Perspective		Fermée				
ENCADREMENT		Moyen		PROFONDEUR DE CHAMPS		
Étroit		Large		Avant-plan	Moyen-plan	Arrière-plan
POINT DE REPÈRE		Emprunté				
		Intérieur		Pylônes		
UTILISATION DU SOL			DYNAMIQUE			
Plaine		Bâtie		Rapide	Moyenne	Lente
Aquatique		Agraire	x	Commentaires		
Marécageuse		Friche				
Forêt	x	Autre				

		IDENTIFICATION					
		Route 158 (photo #61)					
		TYPE DE VUE					
		Panoramique		Ouverte	X		
Perspective		Fermée					
ENCADREMENT		Moyen		PROFONDEUR DE CHAMPS			
Étroit		Large	X	Avant-plan	Moyen-plan	Arrière-plan	X
POINT DE REPÈRE		Emprunté					
		Intérieur		Pylônes			
UTILISATION DU SOL			DYNAMIQUE				
Plaine		Bâtie		Rapide	Moyenne	Lente	X
Aquatique		Agraire	X	Commentaires			
Marécageuse		Friche					
Forêt	X	Autre					

		IDENTIFICATION					
		Des Cascades entre 693 et 689 (photo #62+63)					
		TYPE DE VUE					
		Panoramique	Ouverte				
Perspective	Fermée						
ENCADREMENT		Moyen	PROFONDEUR DE CHAMPS				
Étroit		Large	Avant-plan	Moyen-plan	Arrière-plan		
POINT DE REPÈRE		Emprunté					
		Intérieur					
UTILISATION DU SOL			DYNAMIQUE				
Plaine		Bâtie	x	Rapide	Moyenne	Lente	x
Aquatique		Agraire		Commentaires			
Marécageuse		Friche	x				
Forêt		Autre					

		IDENTIFICATION					
		Chemin St-Joseph (photo #64)					
		TYPE DE VUE					
		Panoramique	Ouverte				
Perspective	Fermée						
ENCADREMENT		Moyen	PROFONDEUR DE CHAMPS				
Étroit		Large	Avant-plan	Moyen-plan	Arrière-plan		
POINT DE REPÈRE		Emprunté					
		Intérieur					
UTILISATION DU SOL			DYNAMIQUE				
Plaine		Bâtie	x	Rapide	Moyenne	Lente	x
Aquatique		Agraire		Commentaires			
Marécageuse		Friche					
Forêt	x	Autre					

			IDENTIFICATION			
			Route d'accès / Compostage (photo 65)			
			TYPE DE VUE			
			Panoramique		Ouverte	x
Perspective		Fermée				
ENCADREMENT		Moyen	X	PROFONDEUR DE CHAMPS		
Étroit		Large		Avant-plan	Moyen-plan	Arrière-plan X
POINT DE REPÈRE		Emprunté				
		Intérieur		Bâtiment compostage		
UTILISATION DU SOL			DYNAMIQUE			
Plaine		Bâtie	x	Rapide	Moyenne	Lente X
Aquatique		Agraire	X	Commentaires		
Marécageuse		Friche				
Forêt	X	Autre				

			IDENTIFICATION			
			Route d'accès / Compostage (photo #66)			
			TYPE DE VUE			
			Panoramique		Ouverte	
Perspective		Fermée	x			
ENCADREMENT		Moyen	X	PROFONDEUR DE CHAMPS		
Étroit		Large		Avant-plan	Moyen-plan	Arrière-plan X
POINT DE REPÈRE		Emprunté				
		Intérieur		route d'accès		
UTILISATION DU SOL			DYNAMIQUE			
Plaine		Bâtie		Rapide	Moyenne	Lente X
Aquatique		Agraire	X	Commentaires		
Marécageuse		Friche				
Forêt	X	Autre				