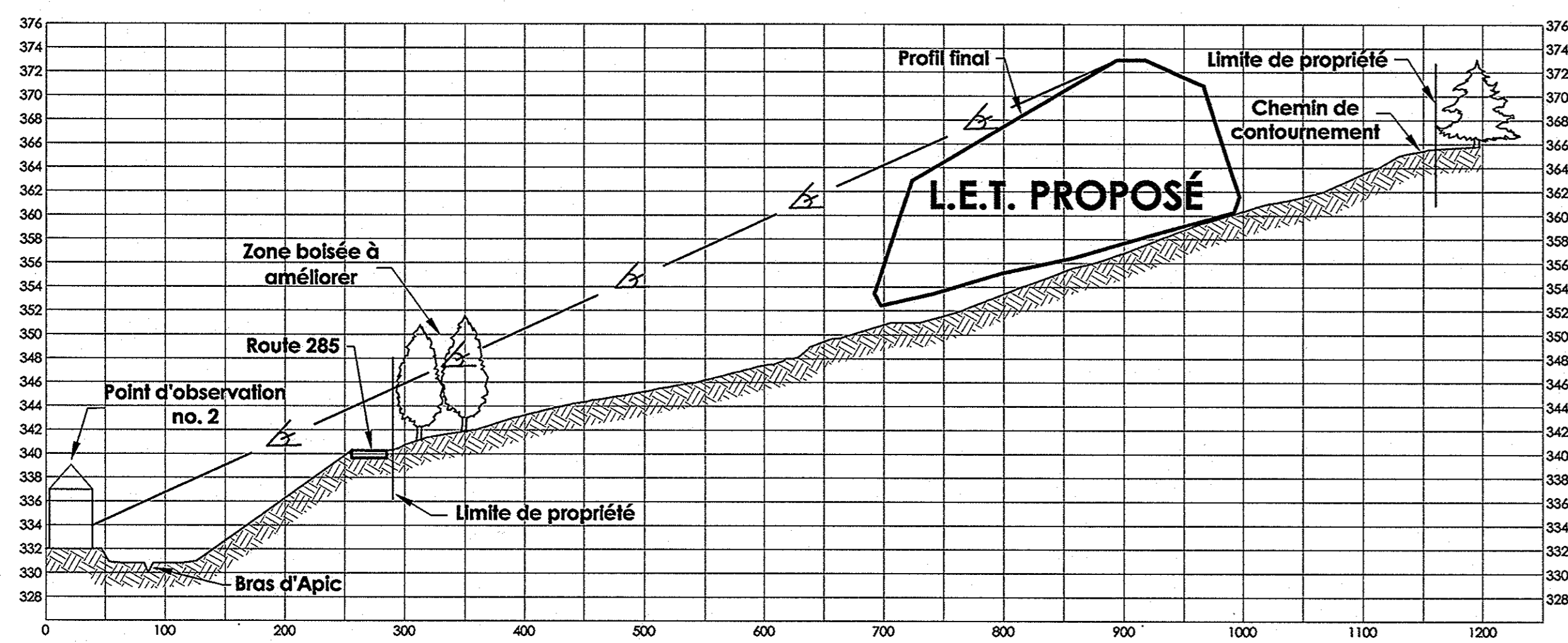
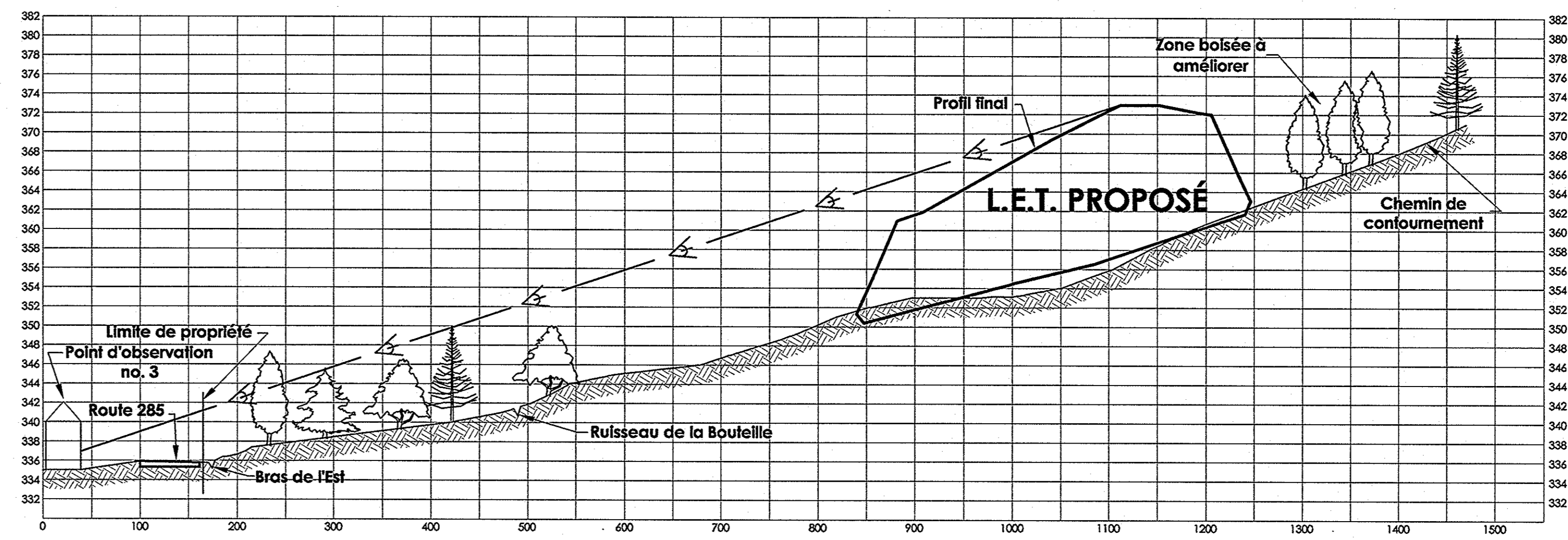


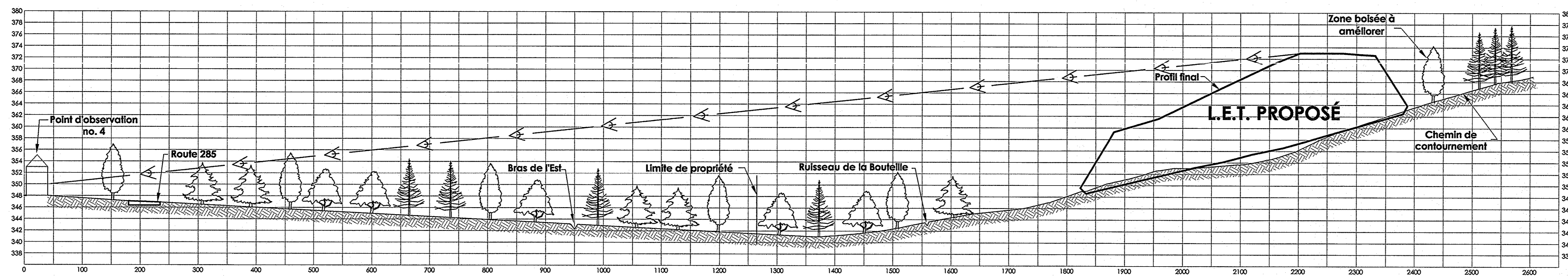
PERCÉE VISUELLE
COUPE
ÉCHELLE AUCUNE



PERCÉE VISUELLE
COUPE
ÉCHELLE AUCUNE



PERCÉE VISUELLE
COUPE
ÉCHELLE AUCUNE



PERCÉE VISUELLE
COUPE
ÉCHELLE AUCUNE

LÉGENDE GÉNÉRALE	
FUITS D'OBSERVATION DES EAUX SOUTERRAINES EXISTANTS	PR-X
TRANCHÉES D'EXPLORATION	FG-X
BOISÉ DÉBOISEMENT	TE-X
CLÔTURE DE BOIS	
CLÔTURE MÉTALLIQUE	
FOSSE EXISTANT	
FOSSE PROPOSÉE	
CHEMIN PROPOSÉ	
PONCEAU À FOSSÉ	
HAUT TALUS	
BAS TALUS	
COURBE DE NIVEAU	
ÉLEVATION TERRAIN NATUREL	330,688
BÂTIMENT PROPOSÉ	
FUITS DE SURVEILLANCE DU BIOGAZ LOCALISATION APPROXIMATIVE PROPOSÉE	GP-X
FUITS DE SURVEILLANCE DES EAUX SOUTERRAINES LOCALISATION APPROXIMATIVE PROPOSÉE	PM-X
ÉLEVATION DE L'EAU SOUTERRAINE	320
LIMITE DE LA ZONE TAMPON	
NUMÉROTATION DES CELLULES	
LIMITE DES PHASES	
CONDUITE PUVIALE NON-PERFORÉE PREMIER NIVEAU	
CONDUITE LIQVAT PERFORÉE PREMIER NIVEAU	
CONDUITE LIQVAT PERFORÉE DEUXIÈME NIVEAU	
COUCHES DE GÉOFILET	
CONDUITE INTERCONNECTÉE	
RÉGARD DE SURVEIL OU STATION DE POMPAGE	
FUITS DE VENTILATION	

Client:	
23-04-2004	POUR INFORMATION
ÉMISSIONS/RÉVISIONS	

RÉGIE INTERMUNICIPALE DE
GESTION DES MATIÈRES RÉSIDUELLES
DE L'ISLET-MONTMAGNY

Date:		Description:		A.H. F.B.	
23-04-2004					
ÉMISSIONS/RÉVISIONS					

IMPLANTATION DU L.E.T.
DE LA RIGMRIM
CONCEPTION TECHNIQUE

COUPES VISUELLES
SCHÉMATIQUES

Consultants
Enviroconseil

Échelle: hor: 1:4000
Date: 23-04-2004
Destin. no.: 30098F12

Préparé par: ALAIN HÉBERT
Destiné par: L.M. GUÉRIN
VÉRIFIÉ par: FRANÇOIS BERGERON

Code: E-30098
No. de séquence: 12 de 12

GÉNIE CIVIL