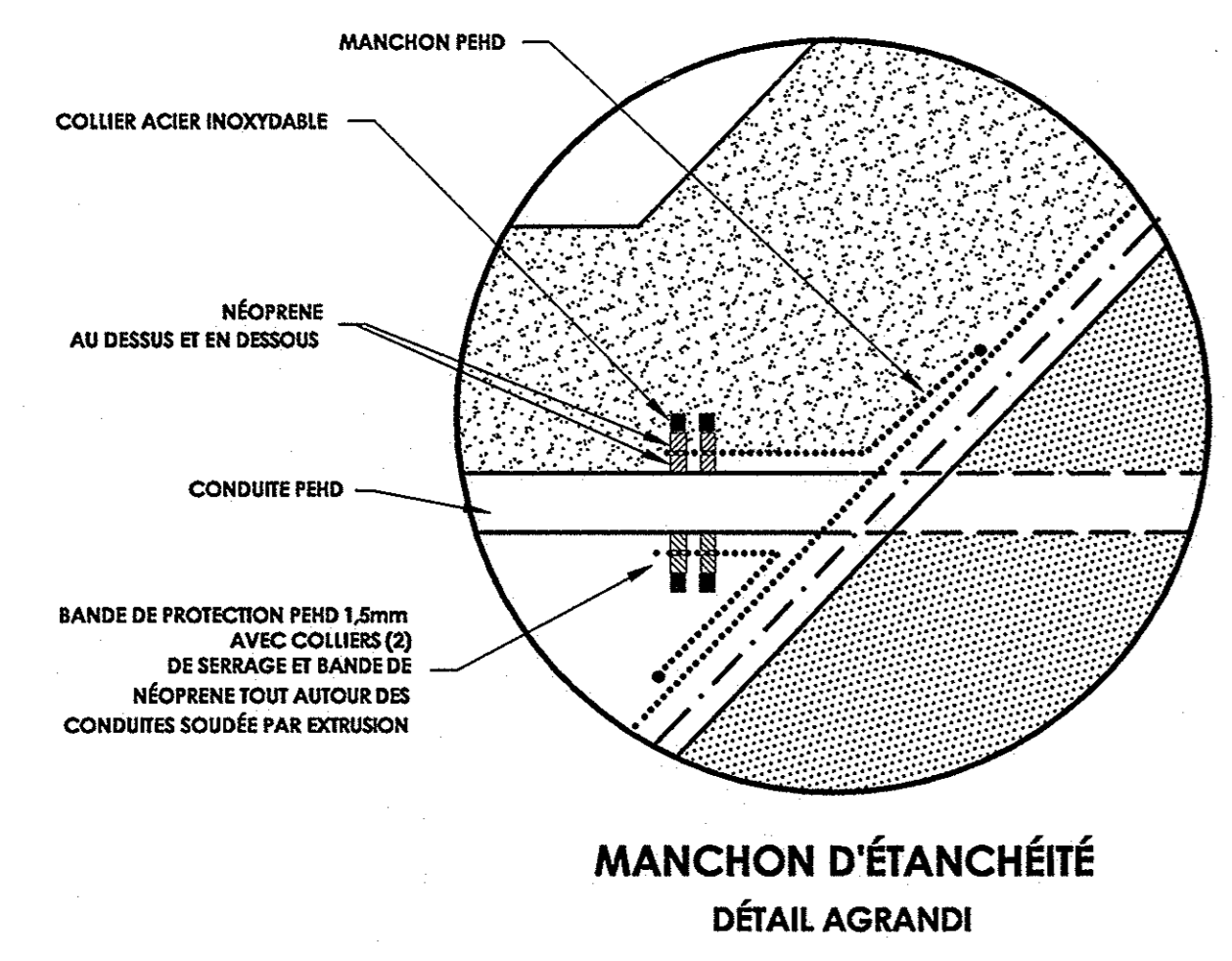
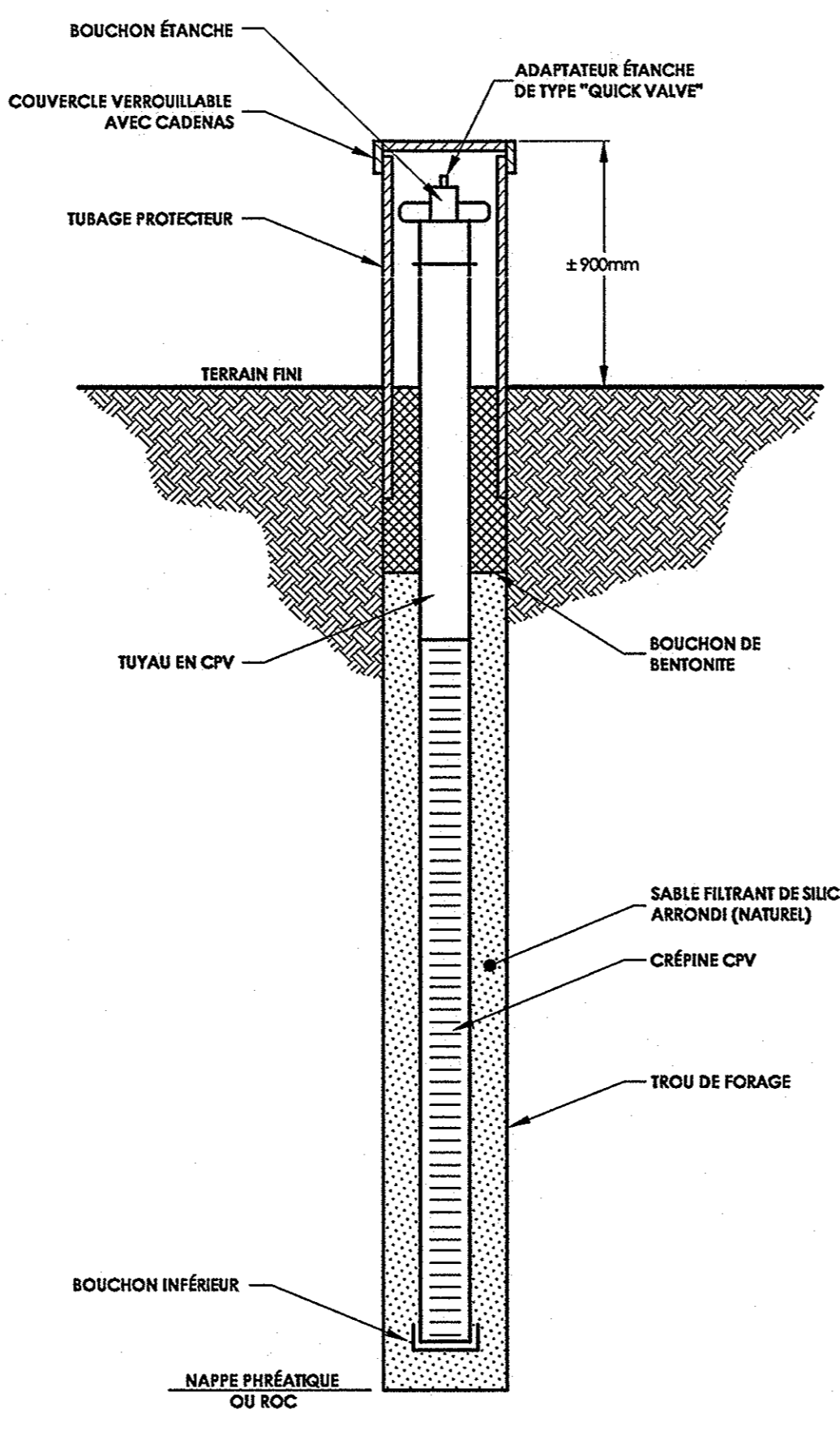


LÉGENDE GÉNÉRALE

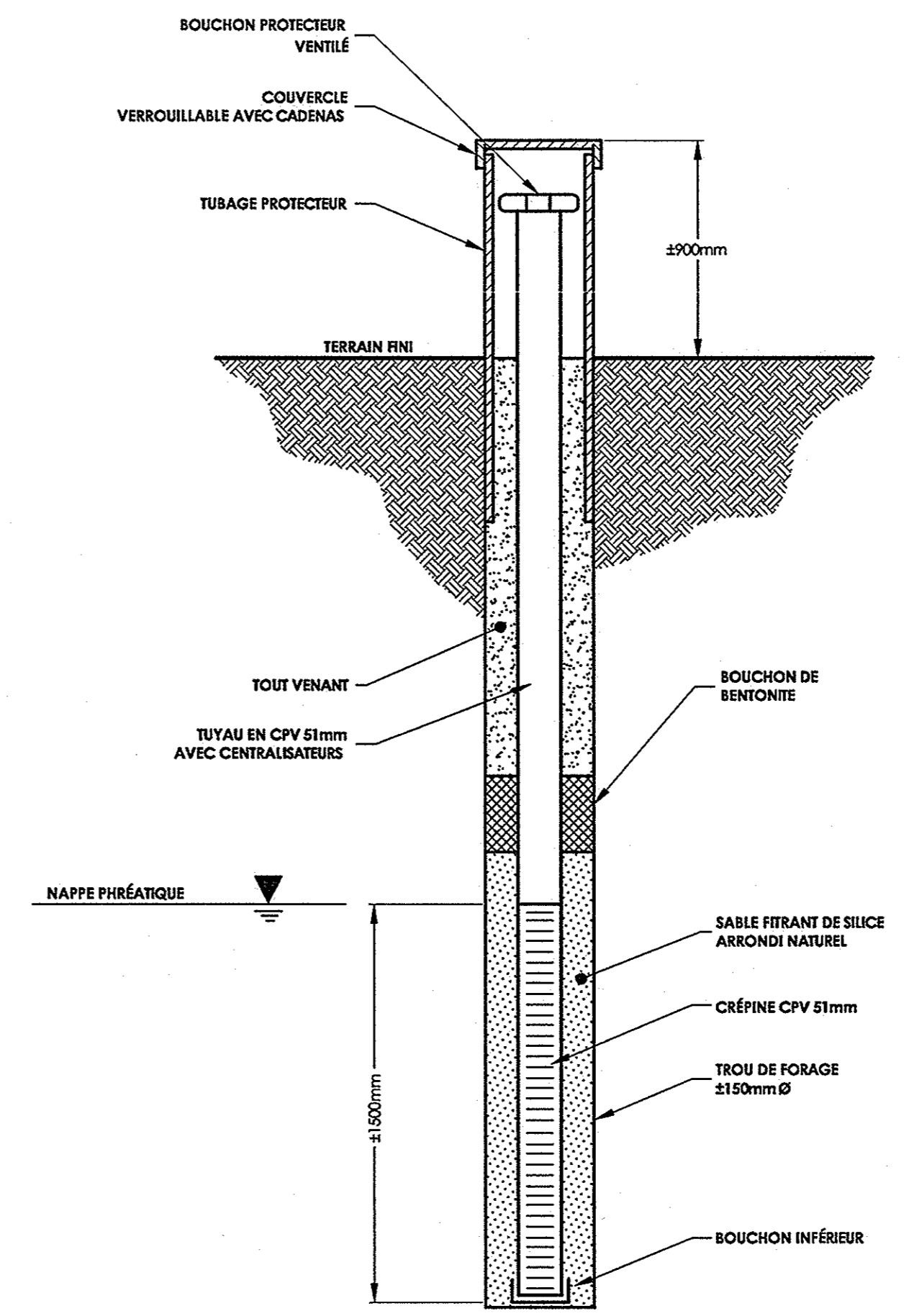
PUIS D'OBSERVATION DES EAUX SOUTERRAINES EXISTANTS	PR-X	
TRANCHÉES D'EXPLORATION	TE-X	
BOISE DÉBOISEMENT		
CLÔTURE DE BOIS		
CLÔTURE MÉTALLIQUE		
FOSSE EXISTANTE		
FOSSE PROPOSÉE		
CHEMIN PROPOSÉ		
PONCEAU À POSER		
HAUT TALUS		
BAS TALUS		
COURSE DE NIVEAU		
ÉLEVATION TERRAIN NATUREL		
LÂTIMENT PROPOSÉ		
PUIS DE SURVEILLANCE DU BIOGAZ LOCALISATION APPROXIMATIVE PROPOSÉE	GP-X	
PUIS DE SURVEILLANCE DES EAUX SOUTERRAINES LOCALISATION APPROXIMATIVE PROPOSÉE	PM-X	
ÉLEVATION DE L'EAU SOUTERRAINE		
NUMÉROTATION DES CELLULES		
LIMITE DES PHASES		
CONDUITE FUYVALE NON-PERFORÉE PREMIER NIVEAU		
CONDUITE LIDMAY PERFORÉE PREMIER NIVEAU		
CONDUITE LIDMAY PERFORÉE DEUXIÈME NIVEAU		
CONDUITE DE GÉOFILET		
CONDUITE INTERCONNECTÉE		
RÉGARD DE BUNNUS STATION DE FOMPAGE		
PUIS DE VENTILATION		



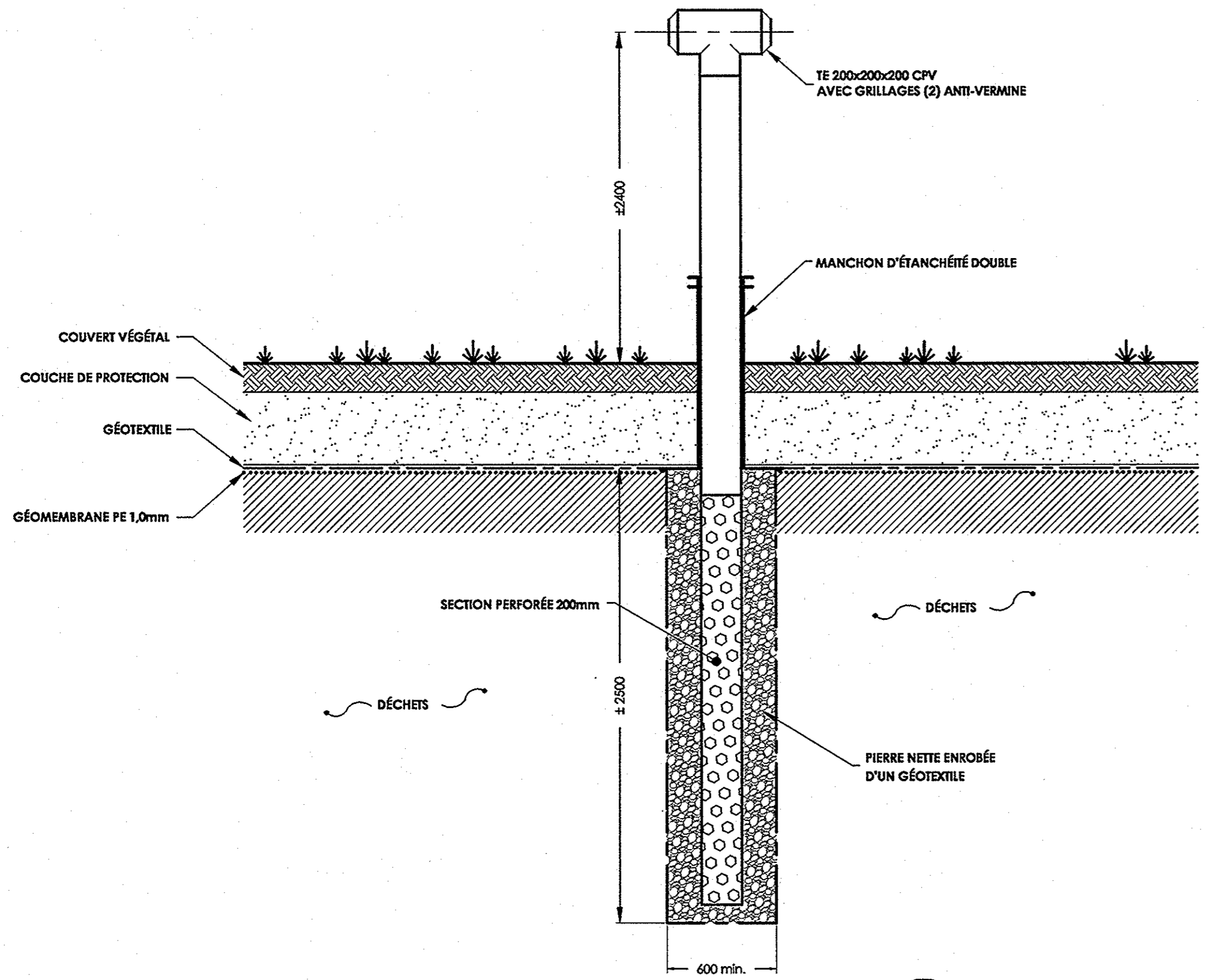
DÉTAIL TYPE - MANCHON D'ÉTANCHÉITÉ TRAVERSE DE GÉOMEMBRANE
ÉCHELLE AUCUNE



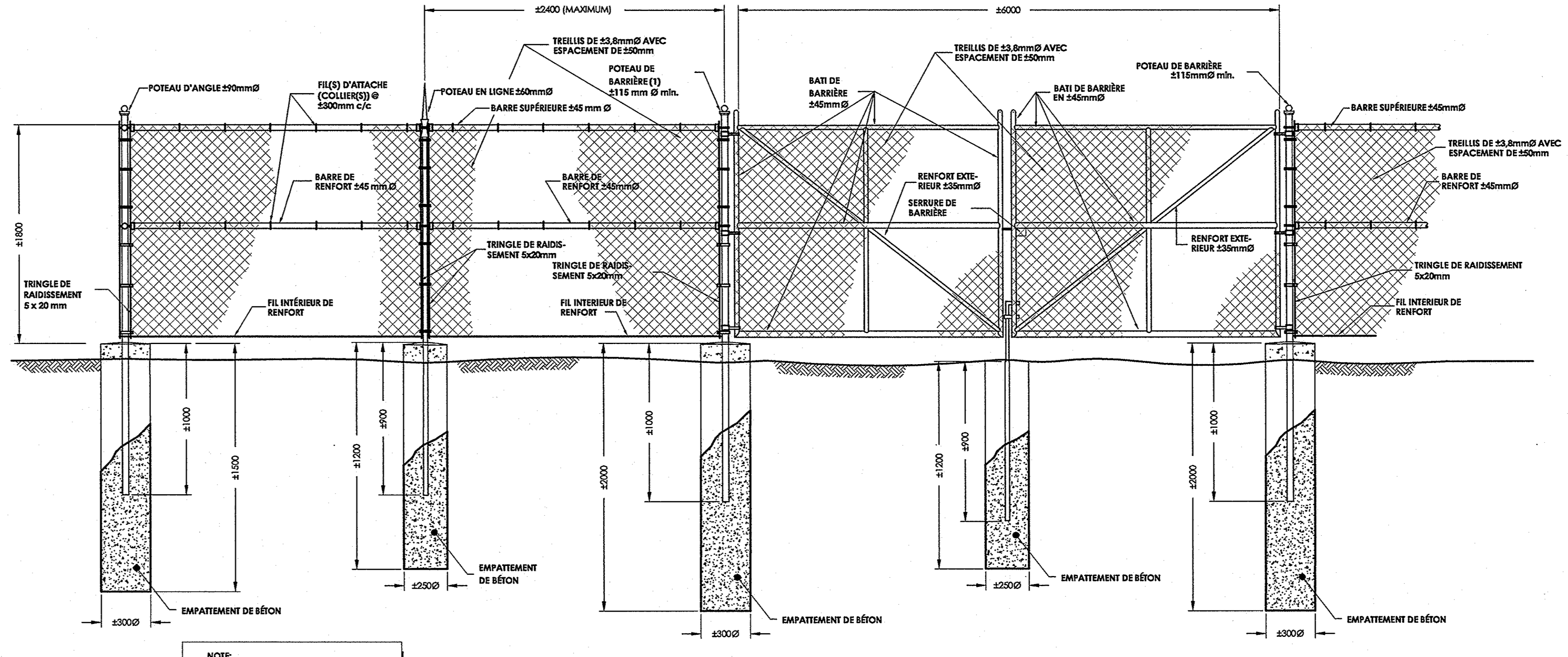
DÉTAIL TYPE PUIS DE SURVEILLANCE DU BIOGAZ
ÉCHELLE AUCUNE



DÉTAIL TYPE PUIS DE SURVEILLANCE EAUX SOUTERRAINES DÉPÔT MEUBLE
ÉCHELLE AUCUNE

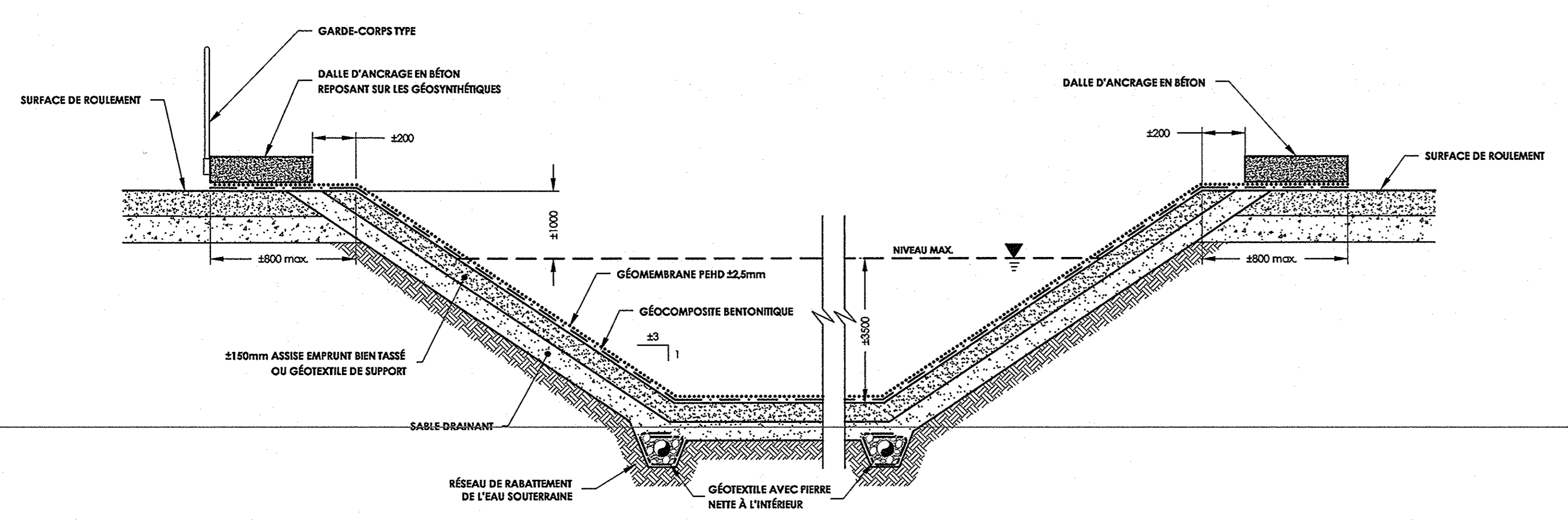


DÉTAIL TYPE PUIS DE VENTILATION PASSIF
ÉCHELLE AUCUNE

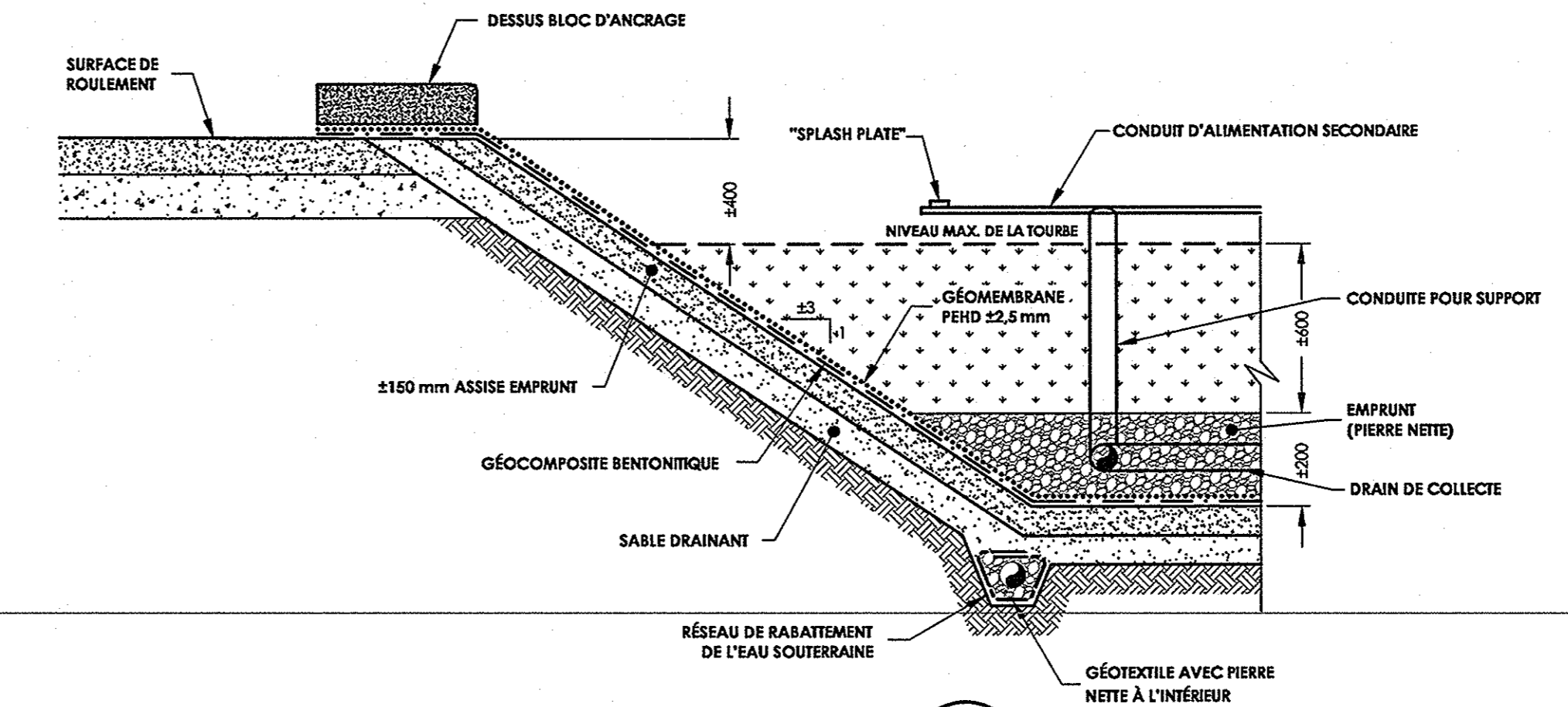


BARRIÈRE DOUBLE POUR VÉHICULE(S)

DÉTAIL TYPE CLÔTURE À MAILLE DE CHAÎNE
ÉCHELLE AUCUNE



COUPE TYPE BASSIN D'ACCUMULATION
ÉCHELLE AUCUNE



COUPE TYPE BASSIN DE POLISSAGE NO.2
ÉCHELLE AUCUNE

RÉGIE INTERMUNICIPALE DE GESTION DES MATIÈRES RÉSIDUELLES DE L'ISLET-MONTMAGNY

23-04-2004	POUR INFORMATION	A.H.	F.B.
23-04-2004	POUR INFORMATION	A.H.	F.B.
ÉMISSIONS/RÉVISIONS			

IMPLANTATION DU L.E.T. DE LA RIGMRM
CONCEPTION TECHNIQUE

COUPES ET DÉTAILS

Consultants Environnement

INDIQUÉE
Date: 23-04-2004
Dessiné par: 3009BFO9

Préparé par: ALAIN HÉBERT
Dessiné par: L.M. GUÉRIN
Vérifié par: FRANÇOIS BERGERON

E-30098
No. de séquence: 09 de 12

GÉNIE CIVIL