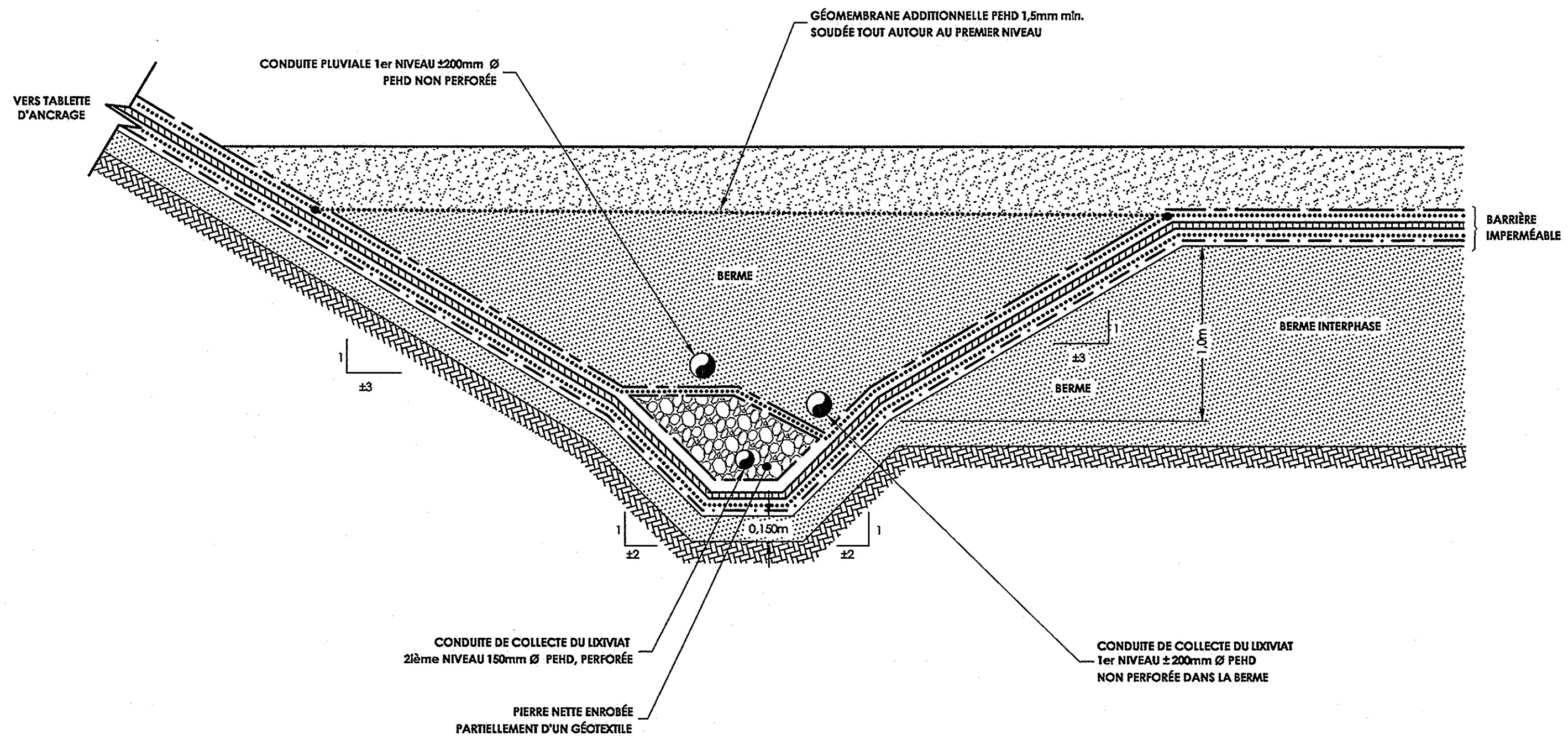


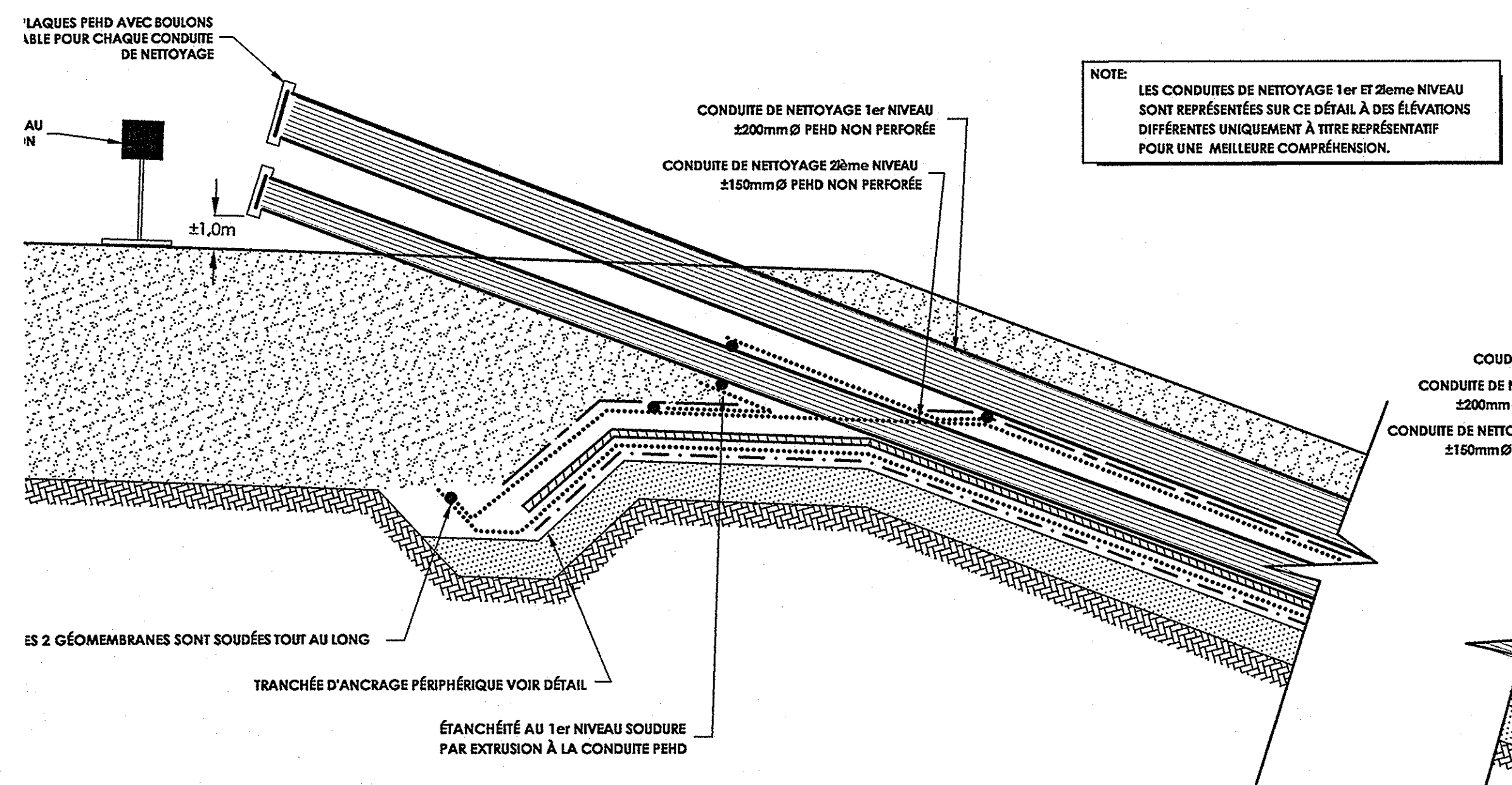
**COUPE TYPE**  
**RÉSEAU PÉRIPHÉRIQUE DE COLLECTE DU LIXIVIAT**  
 ÉCHELLE AUCUNE

7  
8 | 4

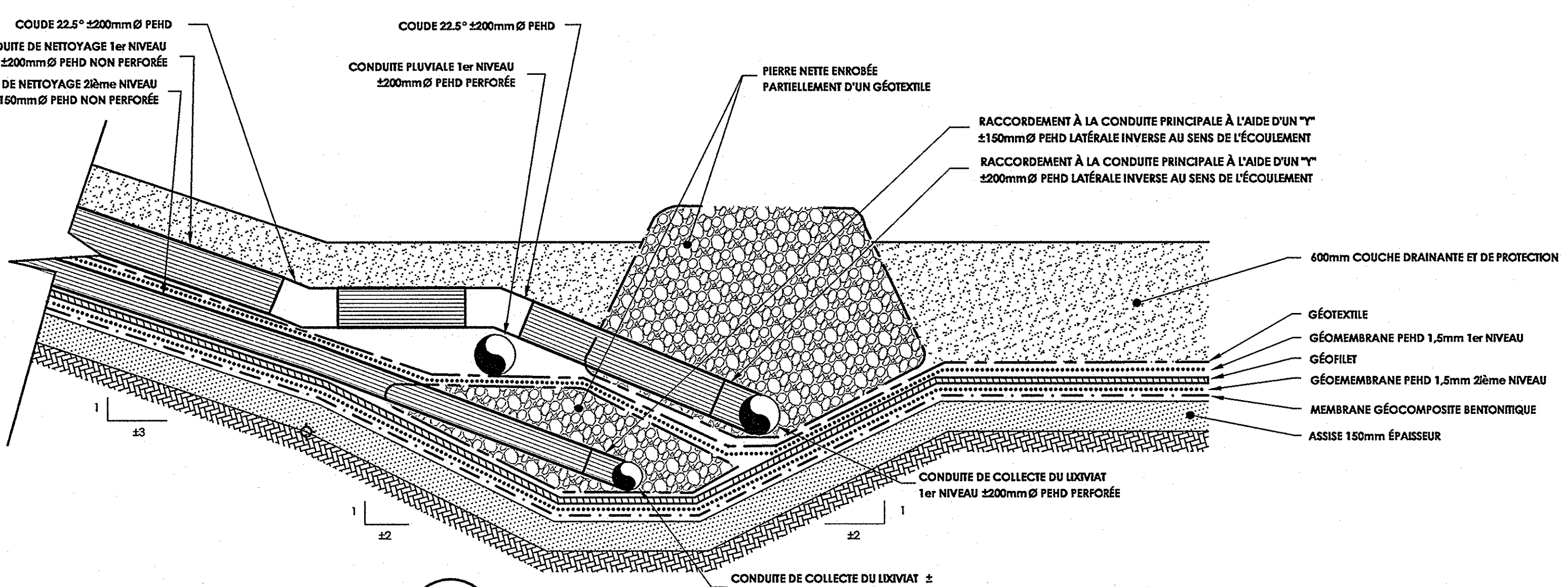


**DÉTAIL TYPE**  
**BERME À L'ENDROIT DU PASSAGE DES CONDUITES**  
**AU BAS DU TALUS PÉRIPHÉRIQUE**  
 ÉCHELLE AUCUNE

8  
8 | 4

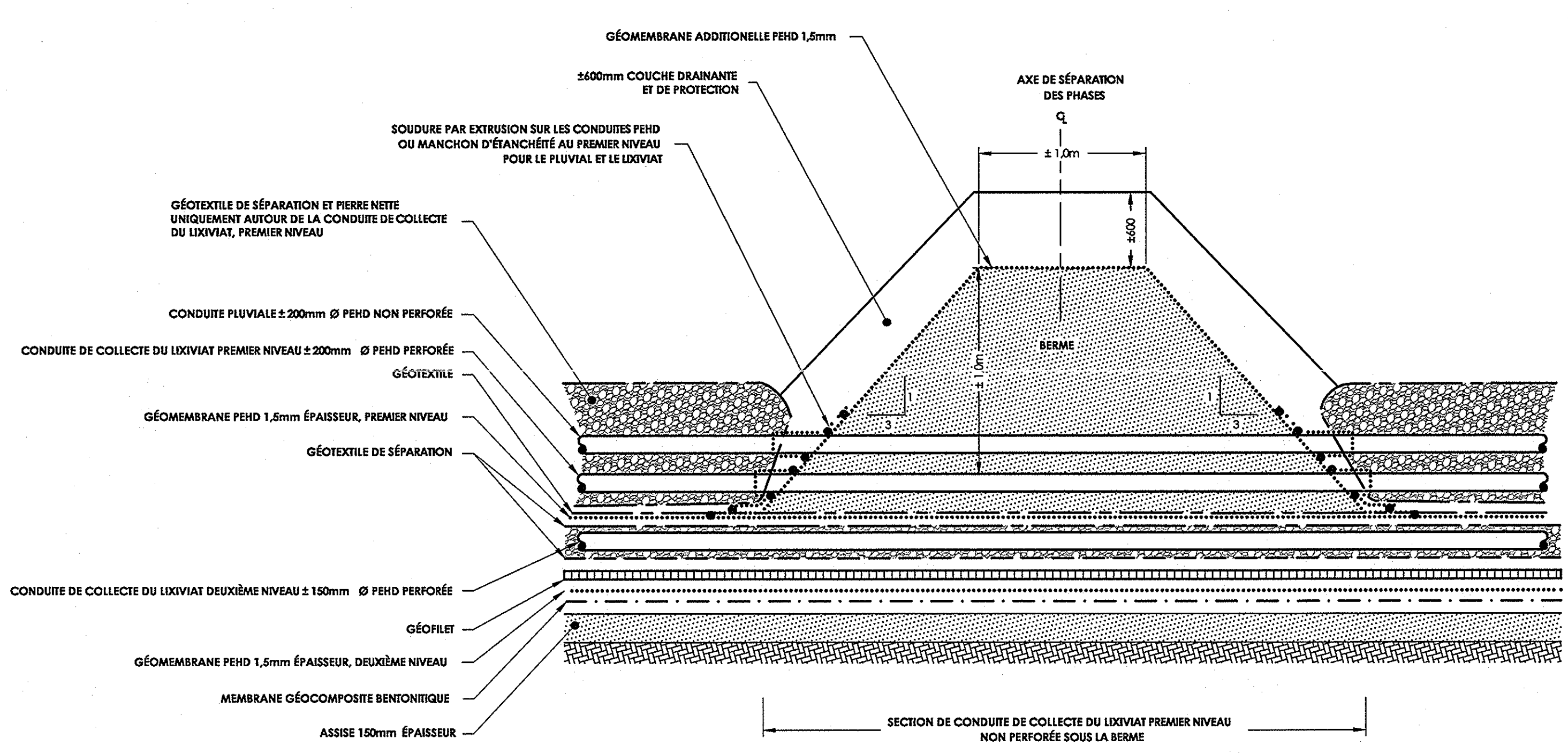


NOTE:  
 LES CONDUITES DE NETTOYAGE 1er ET 2ème NIVEAU SONT PRÉSENTÉES SUR CE DÉTAIL À DES ÉLEVATIONS DIFFÉRENTES UNIQUEMENT À TITRE RÉFÉRENCIEL POUR UNE MEILLEURE COMPRÉHENSION.



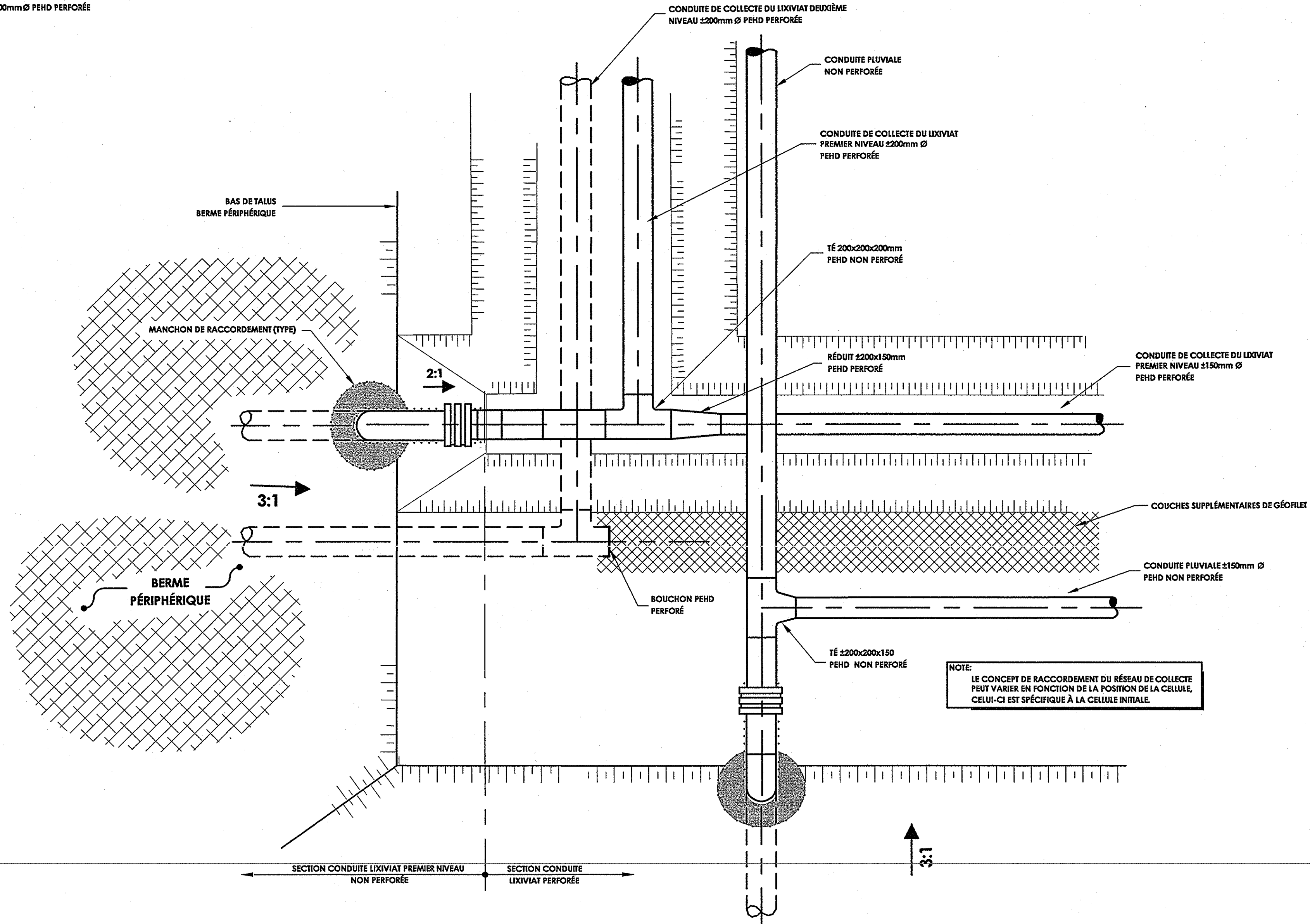
**DÉTAIL TYPE**  
**RÉSEAU PÉRIPHÉRIQUE DE COLLECTE DU LIXIVIAT**  
**ET CONDUITES DE NETTOYAGE**  
 ÉCHELLE AUCUNE

9  
8 | 4



**DÉTAIL TYPE**  
**ÉTANCHÉITÉ DU RÉSEAU DE COLLECTE**  
**À LA BERME DE SÉPARATION DES CELLULES**  
 ÉCHELLE AUCUNE

10  
8 | 4



**SCHÉMA DE RACCORDEMENT**  
**DU RÉSEAU DE COLLECTE DU LIXIVIAT ET DU RÉSEAU PLUVIAL**  
**(CELLULE D'ENFOUISSEMENT INITIALE)**  
 ÉCHELLE AUCUNE

11  
8 | 4

LÉGENDE GÉNÉRALE	
FUITS D'OBSERVATION DES EAUX SOUTERRAINES EXISTANTS	PR-X
TRANCHÉES D'EXCAVATION	PO-X
BOSÉ, DÉBOISEMENT	TX
CLÔTURE DE BOIS	
CLÔTURE MÉTALLIQUE	
FOSSE EXISTANT	
FOSSE PROPOSÉ	
CHEMIN PROPOSÉ	
FONCEAU À FOSSE	
HAUT TALUS	
BAS TALUS	
COURBE DE NIVEAU	
ÉLEVATION TERRAIN NATUREL	+ 300.683
BÂTIMENT PROPOSÉ	
FUITS DE SURVEILLANCE DU BIOGAS LOCALISATION APPROXIMATIVE PROPOSÉ	GP-X
FUITS DE SURVEILLANCE DES EAUX SOUTERRAINES LOCALISATION APPROXIMATIVE PROPOSÉ	PM-X
ÉLEVATION DE L'EAU SOUTERRAINE	320
LIMITE DE LA ZONE TAMPON	
NOMINATION DES CELLULES	
LIMITE DES PHASES	
CONDUITE FLUVIALE NON PERFORÉE PREMIER NIVEAU	
CONDUITE LIXIVIAT PERFORÉE PREMIER NIVEAU	
CONDUITE LIXIVIAT PERFORÉE DEUXIÈME NIVEAU	
COUCHES DE GÉOFILET	
CONDUITE INTERCONNECTIVE	
RÉGARD DE SOUV. OU STATION DE POMPAGE	
FUITS DE VENTILATION	

Projet:	
Cible:	
Régie:	
Émissions/Révisions:	

RÉGIE INTERMUNICIPALE DE  
 GESTION DES MATIÈRES RÉSIDUELLES  
 DE L'ISLET-MONTMAGNY

Date:	23-04-2004	POUR INFORMATION	A.J.	F.B.
Objet:				
ÉMISSIONS/RÉVISIONS				

IMPLANTATION DU L.E.T.  
 DE LA RIGMRM  
 CONCEPTION TECHNIQUE

COUPES ET DÉTAILS

Consultants  
 Enviroconseil

Échelle:	INDIQUÉE	Rédigé par:	ALAIN HÉBERT
Date:	23-04-2004	Dessiné par:	L.M. GUÉRIN
Dessin no.:	3009808	Vérifié par:	FRANÇOIS BERGERON

Doc. no.: **E-30098** No. de situation: **08 de 12**

GÉNIE CIVIL