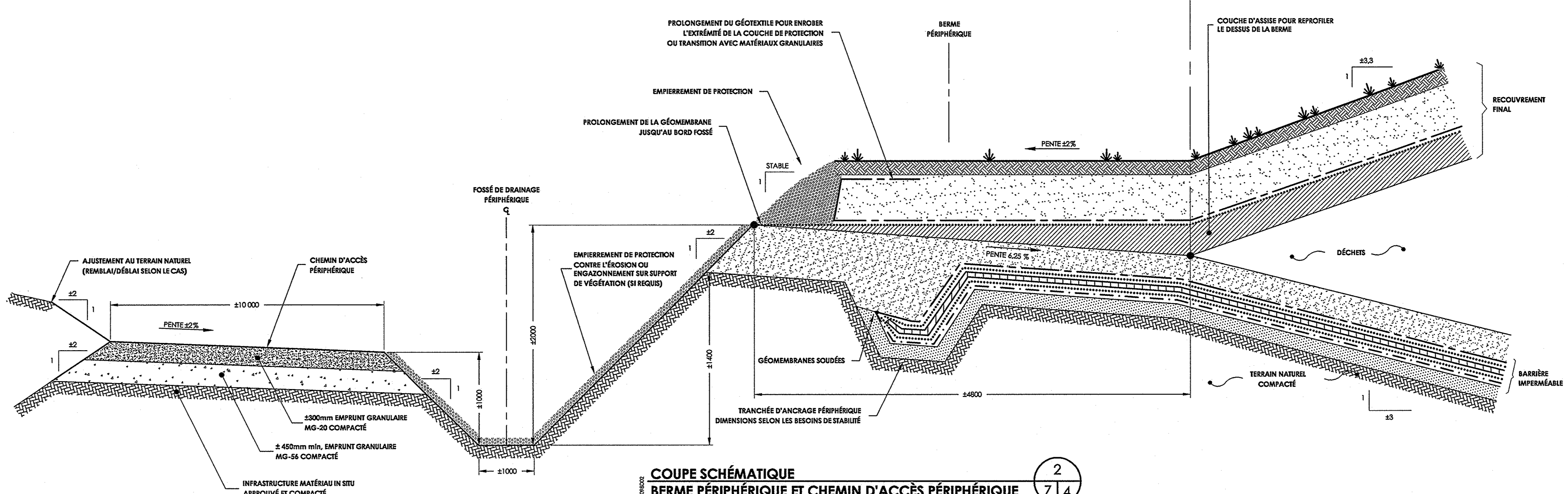


NOTE: « LA COMPOSITION DE LA BARRIÈRE IMPERMÉABLE POURRA ÊTRE MODIFIÉE SELON LES BESOINS DE STABILITÉ LORS DE LA CONSTRUCTION DES PLANS DE CONSTRUCTION DES DIFFÉRENTES PHASES. »
« DANS TOUS LES CAS LA COMPOSITION DE LA BARRIÈRE RESPECTERA LE PROJET DE REPUTE RÉGLEMENTAIRE (OCTOBRE 2003) »

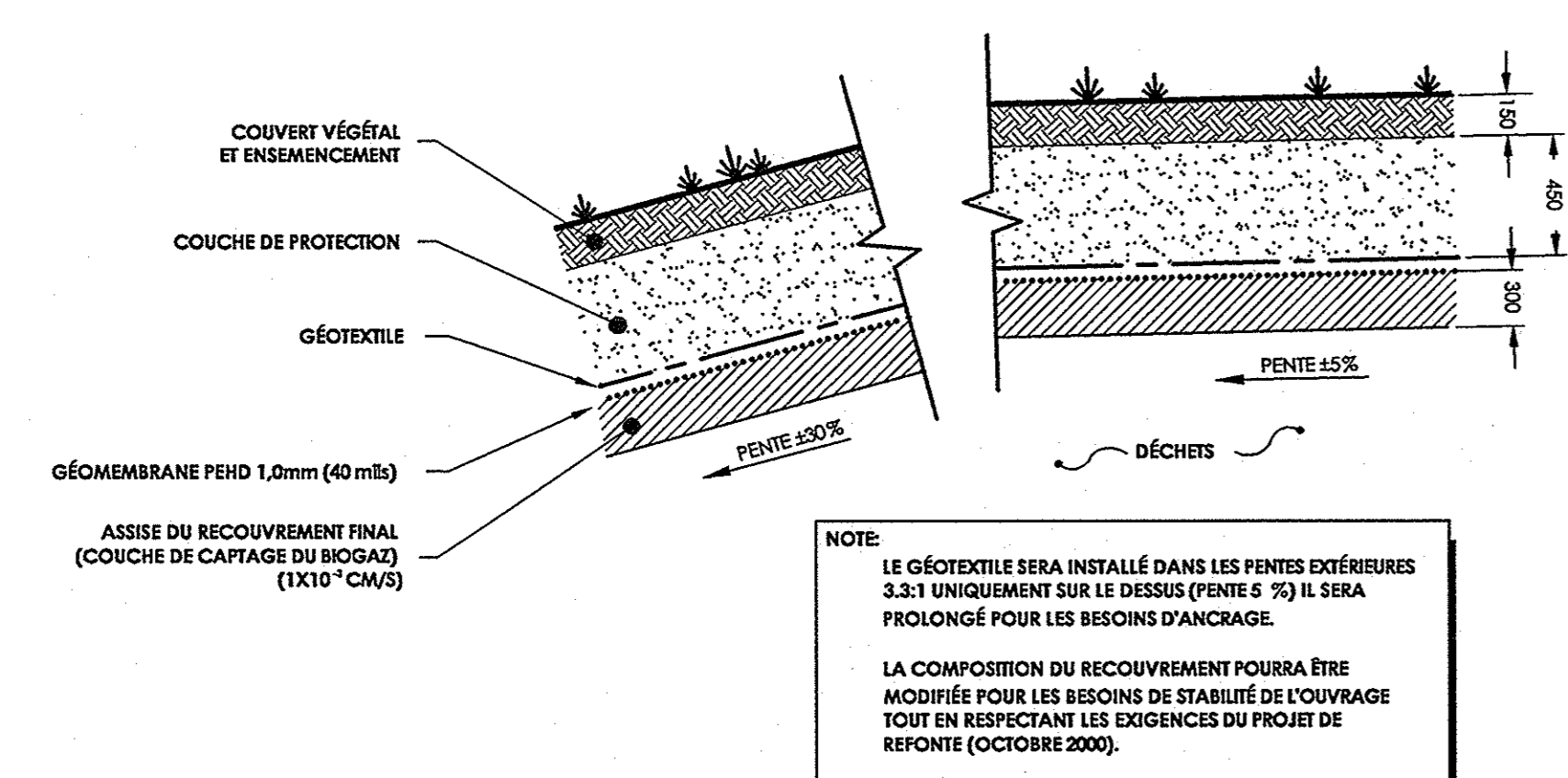
DÉTAIL TYPE
BARRIÈRE IMPERMÉABLE
ÉCHELLE AUCUNE

1
7/3



COUPE SCHÉMATIQUE
BERME PÉRIPHÉRIQUE ET CHEMIN D'ACCÈS PÉRIPHÉRIQUE
ÉCHELLE AUCUNE

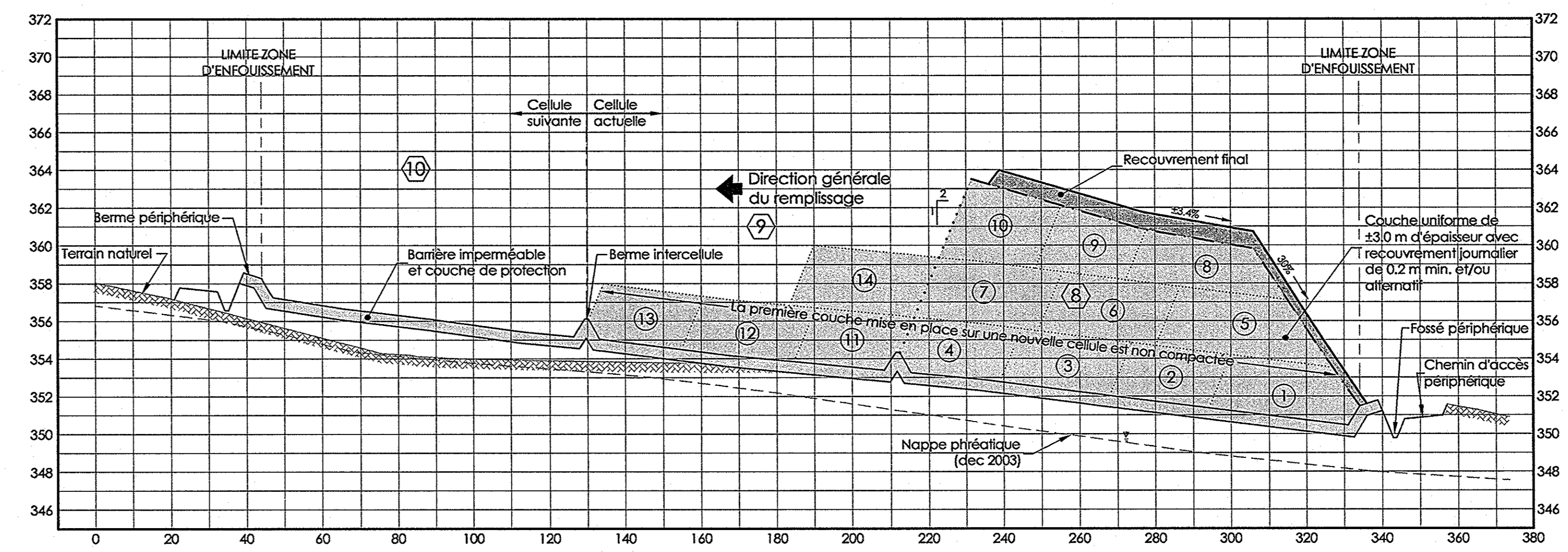
2
7/4



NOTE: LE GÉOTEXTILE SERA INSTALLÉ DANS LES PENTES EXTÉRIEURES 2:1 EN ENSEMENCANT SUR LE DÉSERT (PENTE 1:3) IL SERA PROLONGÉ POUR LES BESOINS D'ANCRAGE.
LA COMPOSITION DU RECouvreMENT POURRA ÊTRE MODIFIÉE POUR LES BESOINS DE STABILITÉ DE COUVREAGE TOUJ EN RESPECTANT LES EXIGENCES DU PROJET DE REPUTE (OCTOBRE 2003).

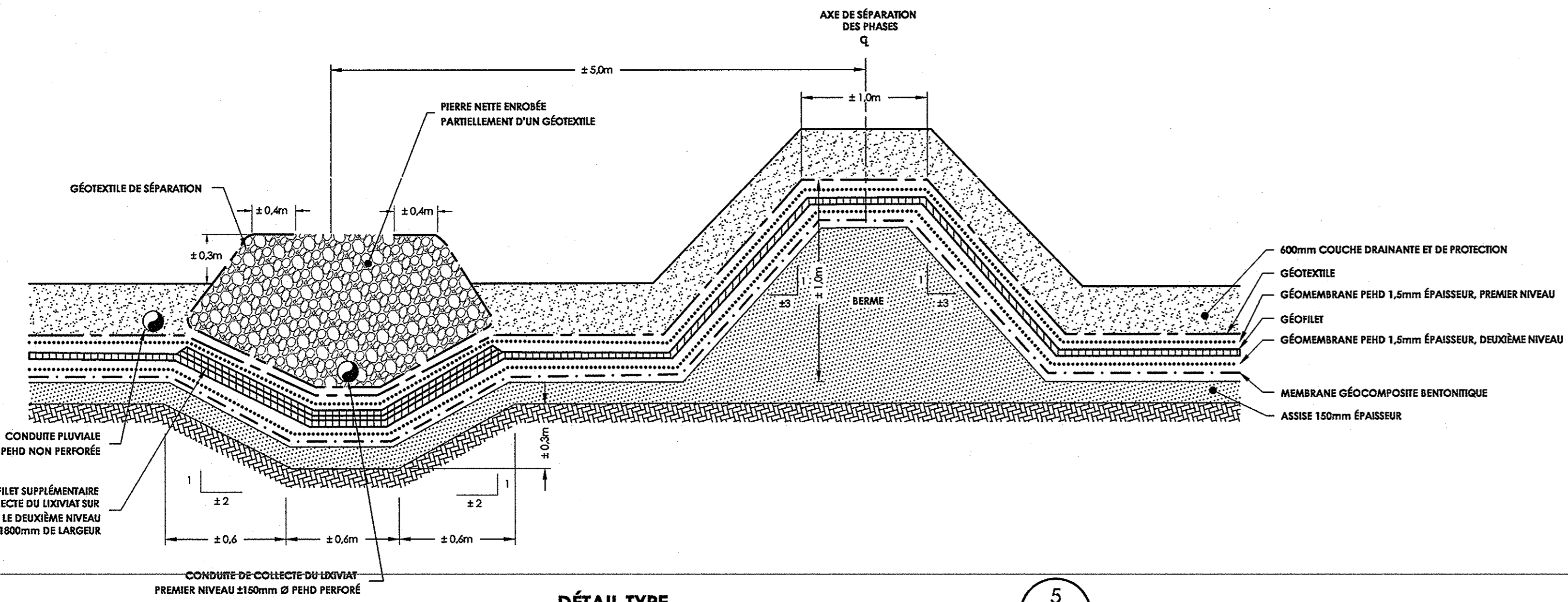
DÉTAIL TYPE
RECouvreMENT FINAL
ÉCHELLE AUCUNE

3
7/5



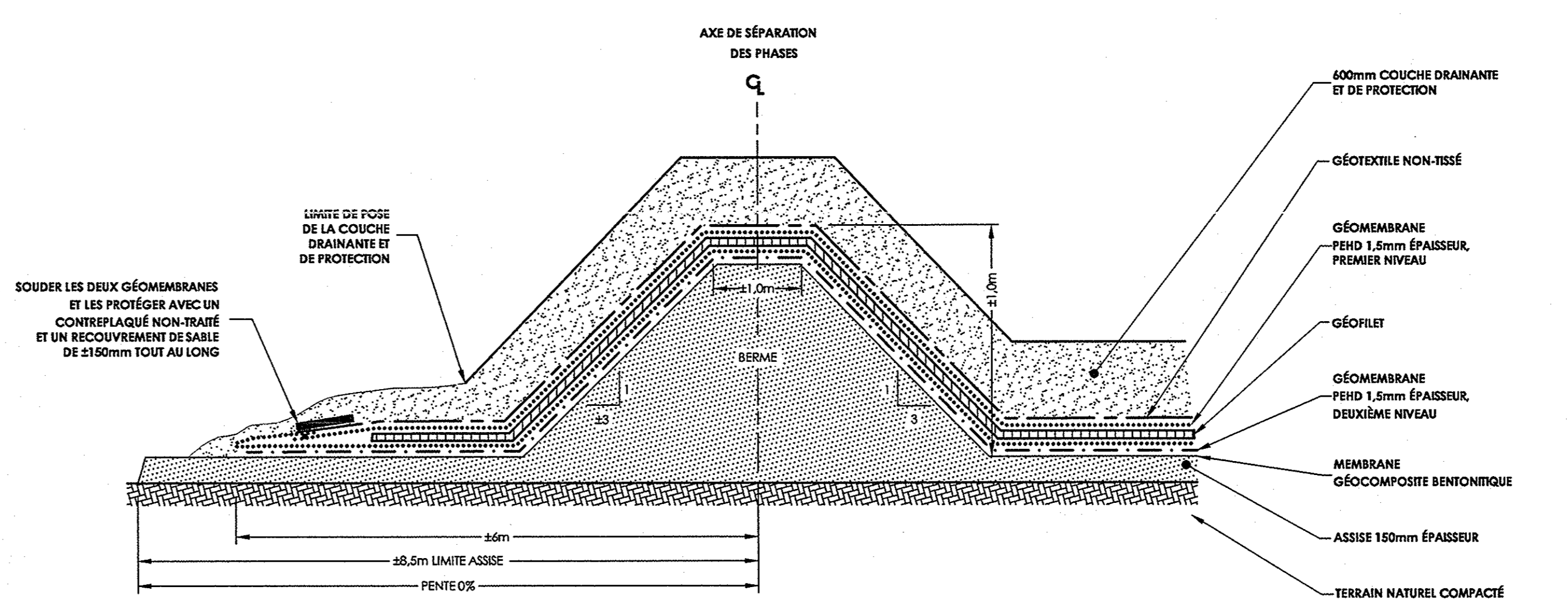
COUPE SCHÉMATIQUE
MÉTHODE TYPIQUE D'ENFOUSSEMENT
ÉCHELLE INDICÉE

4
7/7



DÉTAIL TYPE
BERME DE SÉPARATION DES PHASES
ÉCHELLE AUCUNE

5
7/4



DÉTAIL TYPE
IMPERMÉABILISATION À LA LIMITE DES PHASES
ÉCHELLE AUCUNE

6
7/3

LÉGENDE GÉNÉRALE	
FUITS D'OBSERVATION DES EAUX SOUTERRAINES EXISTANTS	PR-X
TRANCHÉES D'EXPLORATION	TEX
BOSÉ DÉBOISEMENT	(Symbol)
CLÔTURE DE BOS	(Symbol)
CLÔTURE MÉTALLIQUE	(Symbol)
FOSSE EXISTANTE	(Symbol)
FOSSE PROPOSÉE	(Symbol)
CHEMIN PROPOSÉ	(Symbol)
FONCEAU À FOSSE	(Symbol)
HAUT TALUS	(Symbol)
BAS TALUS	(Symbol)
COURBE DE NIVEAU	(Symbol)
ÉLEVATION TERRAIN NATUREL	(Symbol)
BÂTIMENT PROPOSÉ	(Symbol)
FUITS DE SURVEILLANCE DU BIOGAZ LOCALISATION APPROXIMATIVE PROPOSÉE	GP-X
FUITS DE SURVEILLANCE DES EAUX SOUTERRAINES LOCALISATION APPROXIMATIVE PROPOSÉE	PM-X
ÉLEVATION DE L'EAU SOUTERRAINE	(Symbol)
LIMITE DE LA ZONE TAMPON	(Symbol)
NUMÉROTATION DES CELLULES	(Symbol)
LIMITE DES PHASES	(Symbol)
CONDUITE FUYANTE NON-FERMEE PREMIER NIVEAU	(Symbol)
CONDUITE LIXIVAT FERMEE PREMIER NIVEAU	(Symbol)
CONDUITE LIXIVAT FERMEE DEUXIEME NIVEAU	(Symbol)
COUCHES DE GÉOTEXTILE	(Symbol)
CONDUITE INTERCONNECTEE	(Symbol)
REGARD DE SURVEIL DE SAISON DE POMPAGE	(Symbol)
FUITS DE VENTILATION	(Symbol)

Plan de:	
----------	--

RÉGIE INTERMUNICIPALE DE GESTION DES MATIÈRES RÉSIDUELLES DE L'ISLET-MONTMAGNY

23-04-2004	POUR INFORMATION	A.H.	F.B.
Mé.	Date	Description	Préparé par
ÉMISSIONS/RÉVISIONS			

IMPLANTATION DU L.E.T. DE LA RIGRIM CONCEPTION TECHNIQUE

COUPES ET DÉTAILS

Consultants Environnement BPR

Échelle:	INDIQUÉE	Préparé par:	ALAIN HÉBERT
Date:	23-04-2004	Dessiné par:	L.M. GUÉRIN
Dessin no.:	3009907	Vente par:	FRANÇOIS BERGERON
Dossier no.:	E-30098	Fil. de révisions:	07 de 12

GÉNIE CIVIL