










FIGURE 2.2

**CONTRAINTES :  
BASSINS VERSANTS DE  
PRISES D'EAU MUNICIPALES  
ET SECTEURS PROTÉGÉS**

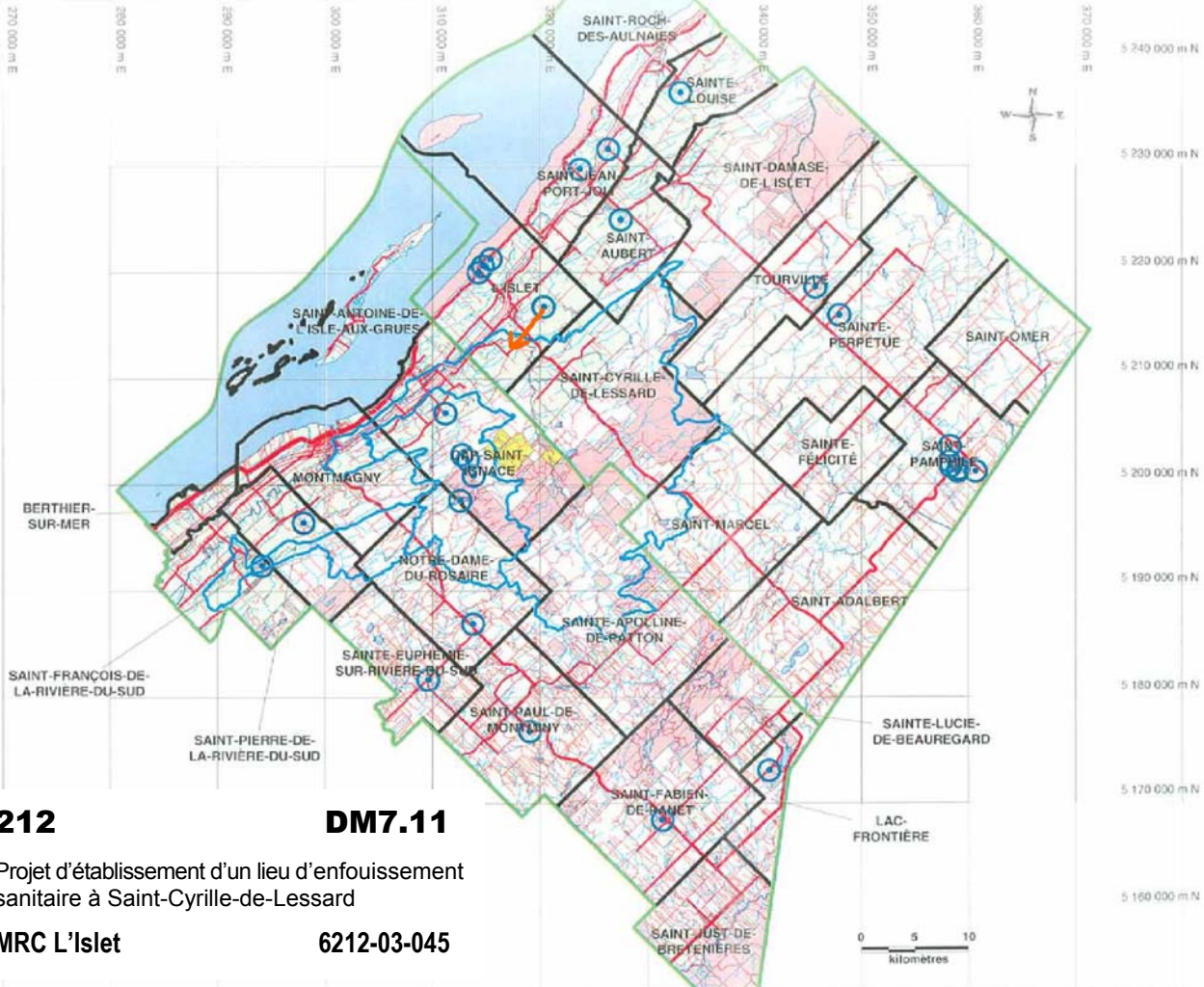
**Légende :**

-  Zone agricole
-  Forêt publique
-  Municipalités non membres de la RIGMRM
-  Domaine Vincelotte
-  Rayon de protection 1 km
-  Prises d'eau potable
-  Limite de bassin
-  Limite municipale
-  Limite MRC

**Réseau routier**

-  Autoroutes
-  Routes principales
-  Routes Secondaires
-  Autres routes

Échelle 1 : 350 000



**212**

**DM7.11**

Projet d'établissement d'un lieu d'enfouissement  
sanitaire à Saint-Cyrille-de-Lessard

**MRC L'Islet**

**6212-03-045**

