


BPR



Régie intermunicipale de gestion des matières résiduelles de L'Islet-Montmagny (RIGMRIM)

Recherche de sites

Audience publique



Méthode de recherche de site

Deuxième étude de recherche de site (2003)

- Il n'existe pas de guide de référence méthodologique
- Méthode développée pour l'identification "a priori" d'un site de moindre impact environnemental sur les bases suivantes:
 - Enjeux (impacts) liés à l'implantation d'un LET
 - Méthode d'évaluation de la qualité globale d'un site à l'égard des enjeux (site de moindre impact)

Méthode de recherche de site

Deuxième étude de recherche de site (2003)

- Établissement des lignes directrices
 - Territoire complet des membres de la Régie
 - Exclusion de la zone agricole
 - Privilégier les terres du domaine publique
- Identification des zones potentielles
 - Critères réglementaires
 - Critères complémentaires
- Visite de terrain
- Analyse multicritère

Méthode de recherche de site

Liste des critères de recherche

– Critères réglementaires

- Distance des prises d'eau
- Zones inondables
- Terrain à potentiel aquifère

– Critères complémentaires

- Petit bassin versant avec prise d'eau potable
- Potentiel acéricole
- Affectation du territoire
- Critères techniques
- Accessibilité

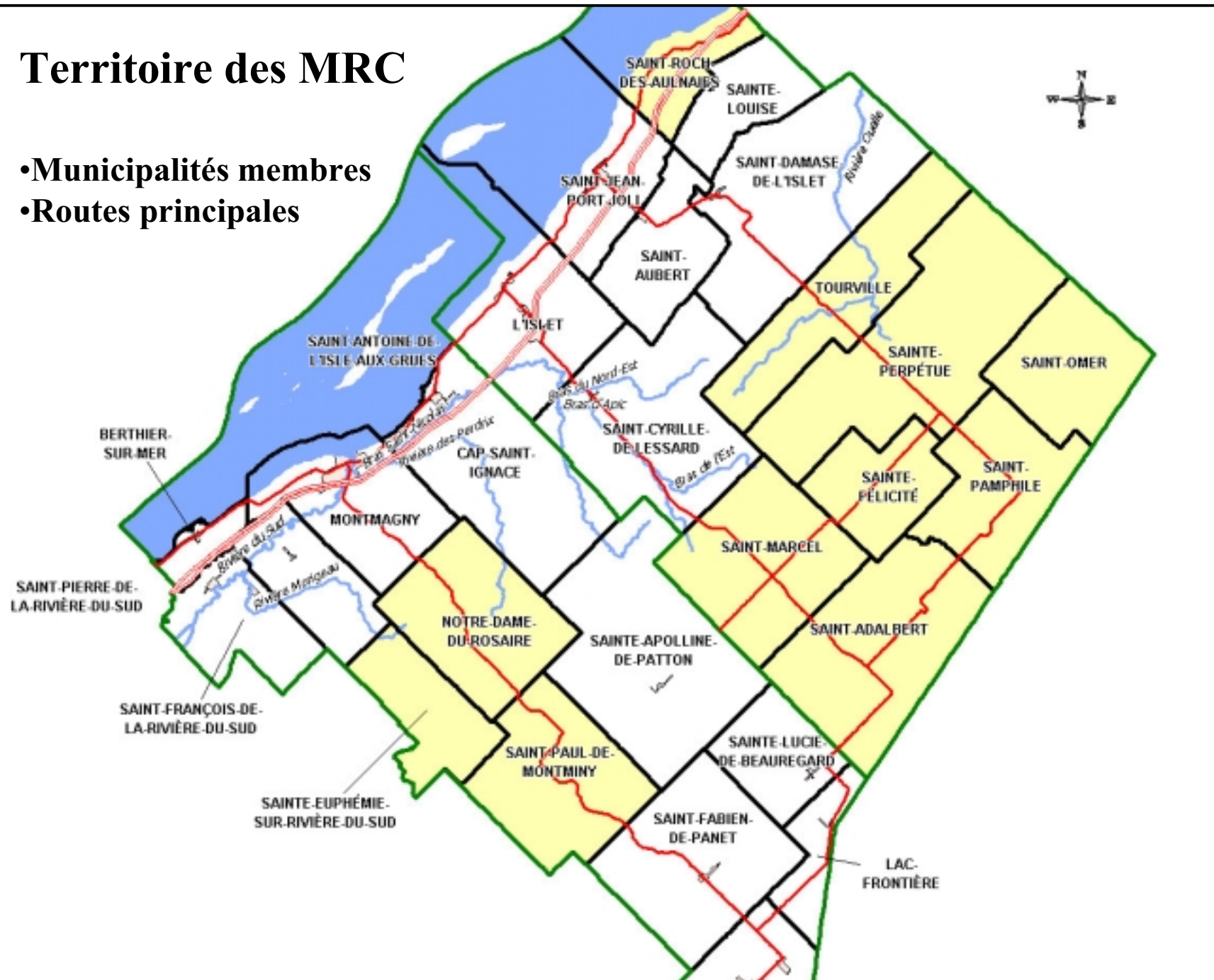
Méthode de recherche de site

Liste des critères d'analyse multicritères (18 critères)

- Localisation et usages des cours d'eau
- Caractéristiques du site
- Voies d'accès
- Potentiel du site
- Isolement du site

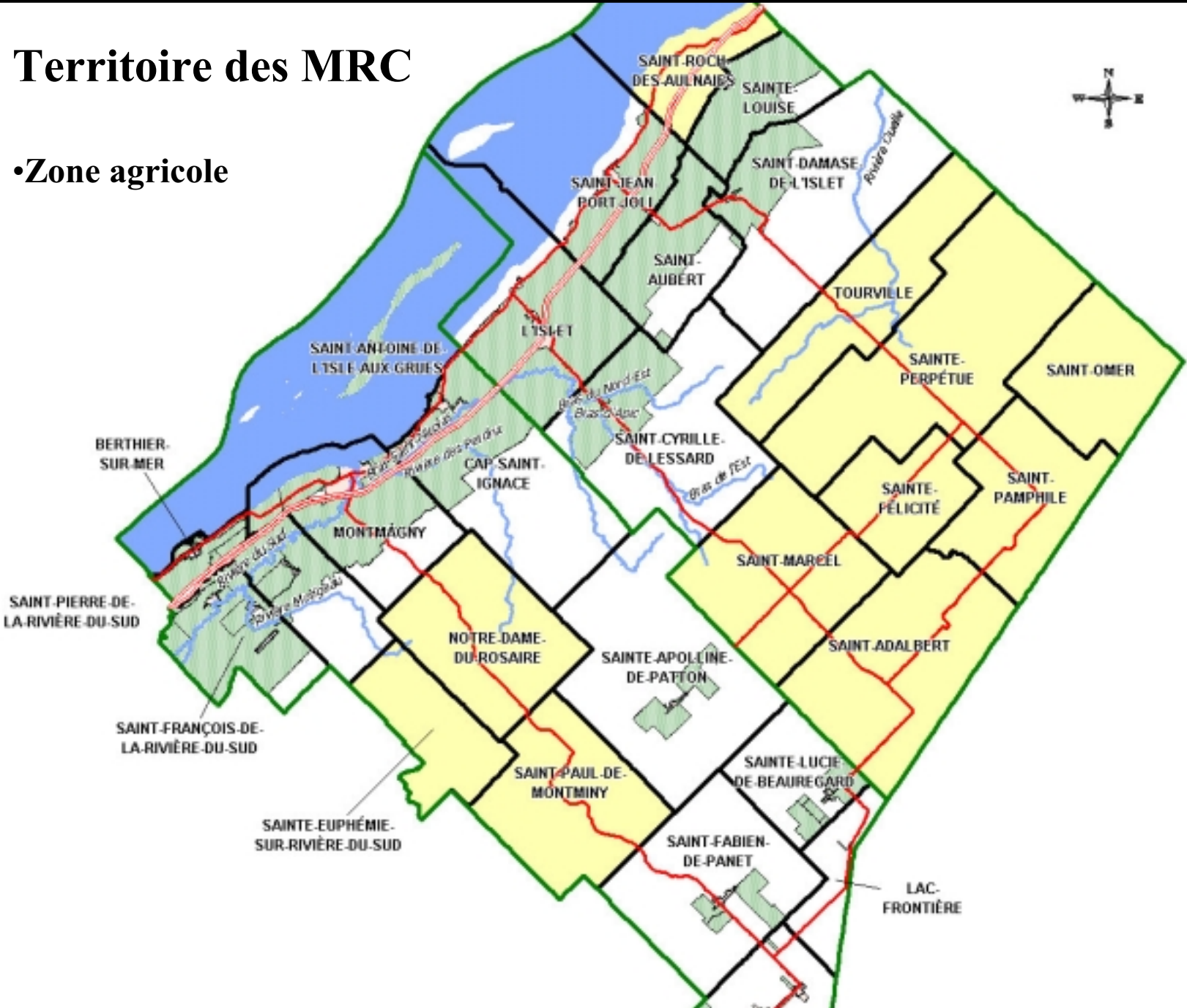
Territoire des MRC

- Municipalités membres
- Routes principales



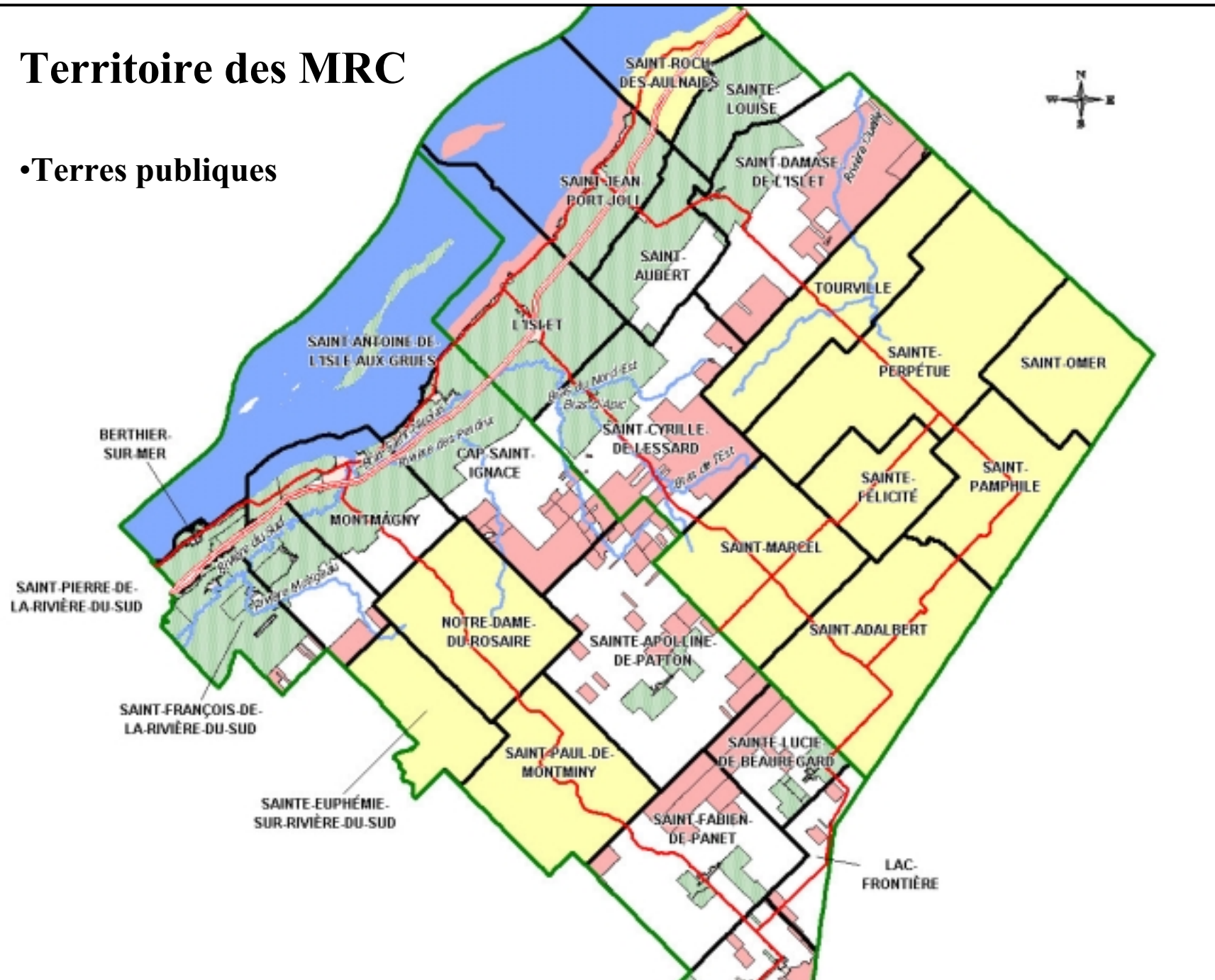
Territoire des MRC

•Zone agricole



Territoire des MRC

- Terres publiques



Territoire des MRC

- Zones potentielles identifiées

