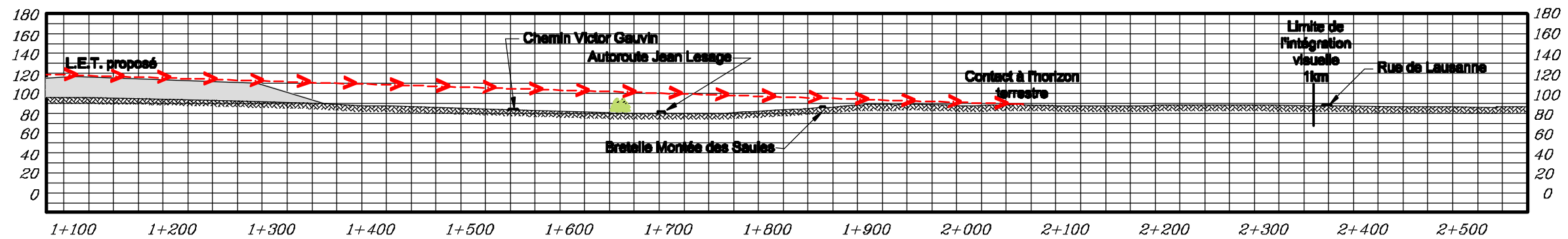
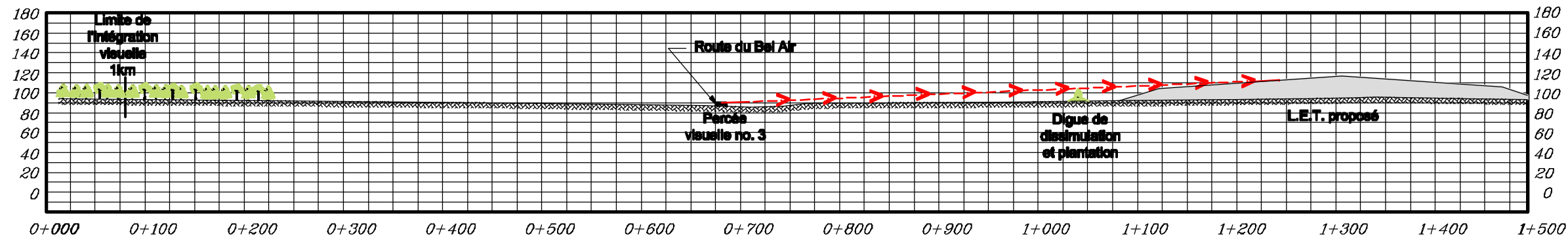


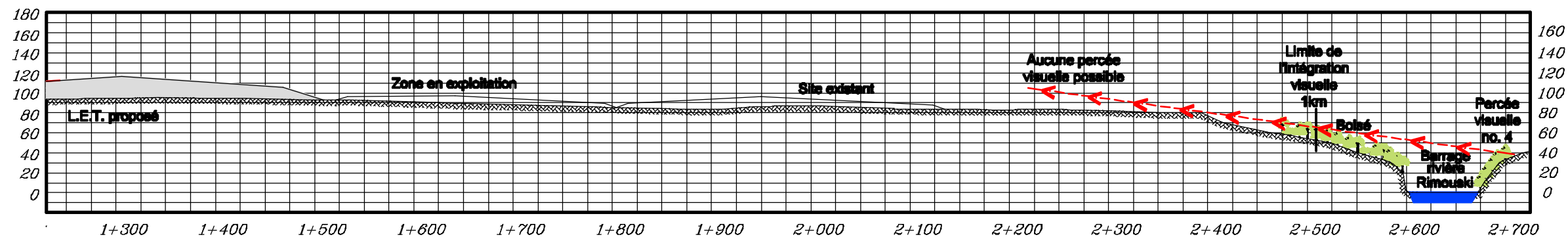
**Profil # 1 Point de vue des habitations de la route du Bel Air**



**Profil # 1 Point de vue des habitations de la route du Bel Air**



**Profil # 2 Point de vue de l'intersection de la route du Bel Air et du chemin Victor Gauvin**



**Profil # 3 Point de vue du barrage**

PRÉPARÉ POUR:



PRÉPARÉ PAR:



2500, rue Jean-Perrin, bur. 204 Québec (QC) G2C 1X1  
TÉL.: (418) 845-8885 Téléc.: (418) 845-8508

TITRE DU PROJET:

**L E T de Rimouski  
Étude d'impacts  
sur l'environnement**

TITRE DU PLAN:

**Coupes visuelles à partir  
des points de vue**

DESSIN. H.C.	ECHELLE: 1:5 000	PROJET No: 01-755
VERIF. J.B.	DATE: juillet 2002	FIGURE No: 5.1b