






**LÉGENDE**

-  Fleuve Saint-Laurent, marée basse
-  Fleuve Saint-Laurent, marée haute
-  Boisé
-  Courbe d'élévation du terrain
-  Départ de la percée visuelle

PRÉPARÉ POUR:



**Ville de rimouski**

PRÉPARÉ PAR:



**ASA André Simard et associés**  
 2600, rue Jean-Perrin, bur. 204 Québec (QC) G2C 1X1  
 Tél.: (418) 845-8885 Téléc.: (418) 845-8888

TITRE DU PROJET:

**L E T de Rimouski  
 Étude d'impacts  
 sur l'environnement**

TITRE DU PLAN:

**Localisation des points  
 de vue**

DESSIN: H.C.	ECHELLE: 1: 25 000	PROJET No: 01-755
VERIF. J.B.	DATE: juillet 2002	FIGURE No: 5.1a