








LÉGENDE

Couvert forestier

-  Résineux
-  Feuillus
-  Mélangés

Non forestier

-  Eau
-  Agricole/Urban

SOURCE :
Carte topographique 1 : 20 000 du Ministère des
Ressources Naturelles

PRÉPARE POUR:
**RÉGIE INTERMUNICIPALE D'ÉLIMINATION
DE MATIÈRES RÉSIDUELLES DES
MRC DE LA HAUTE-GASPÉSIE,
DE MATANE, DE LA MATAPÉDIA,
ET DE LA MITIS**

PRÉPARE PAR:
**ASA André Simard
et associés**


PROJET:
Étude d'impacts sur l'environnement
Aménagement d'un lieu d'enfouissement
technique à Matane

COUVERT FORESTIER

DESSIN B.L.	ECHELLE: 1 : 20 000	PROJET No. 01-503
VÉRIF. H.M.	DATE: Décembre 2002	FIGURE : 4.5