






LÉGENDE

-  Drainage vers le fleuve Saint-Laurent
-  Drainage vers la rivière Matane
-  Drainage vers la Petite rivière Blanche
-  Forage
-  Point d'échantillonnage

SOURCE :
Carte topographique 1 : 20 000 du Ministère des
Ressources Naturelles

PRÉPARÉ POUR:
**RÉGIE INTERMUNICIPALE D'ÉLIMINATION
DE MATIÈRES RÉSIDUELLES DES
MRC DE LA HAUTE-GASPÉSIE,
DE MATANE, DE LA MATAPÉDIA,
ET DE LA MITIS**

PRÉPARÉ PAR:
**ASA André Simard
et associés**


PROJET:
Étude d'impacts sur l'environnement
Aménagement d'un lieu d'enfouissement
technique à Matane

RÉSEAU HYDROGRAPHIQUE

DESSIN: B.L.	ECHELLE: 1 : 20 000	PROJET No: 01-503
VÉRIF. H.M.	DATE: Décembre 2002	FIGURE: 4.4