





LÉGENDE

Potentiel des sols

-  Sols sans limitation (classes 1 et 2)
-  Sols avec limitations modérées (classes 3 et 4)
-  Sols inutilisables (classe 7)
-  Sols organiques non considérés pour l'agriculture (classe 0)

SOURCE :
Carte topographique 1 : 20 000 du Ministère des Ressources Naturelles Canada ARDA, 1968 Inventaires des terres du Canada, Possibilités agricoles des sols; Carte Z2B

PRÉPARE POUR:

RÉGIE INTERMUNICIPALE D'ÉLIMINATION DE MATIÈRES RÉSIDUELLES DES MRC DE LA HAUTE-GASPÉSIE, DE MATANE, DE LA MATAPÉDIA, ET DE LA MITIS

PRÉPARE PAR:

ASA André Simard et associés



PROJET:

Étude d'impacts sur l'environnement
Aménagement d'un lieu d'enfouissement technique à Matane

POTENTIEL AGRICOLE

DESSIN : B.L.	ECHELLE : 1 : 20 000	PROJET No : 01-503
VÉRIF : H.M.	DATE : Décembre 2002	FIGURE : 4.11