



ÉTUDE HYDROGÉOLOGIQUE
BASSIN DE LA RIVIÈRE RICHELIEU

UTILISATEURS D'EAU SOUTERRAINE

PRÉPARÉE PAR:

RENALD McCORMACK, 1980

SERVICE DES EAUX SOUTERRAINES

CARTE ACCOMPAGNANT LE RAPPORT Ee - 4

0 - 53

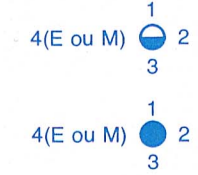
ÉCHELLE: 1: 250 000



LÉGENDE

I SERVICE D'EAU MUNICIPAL

PUITS



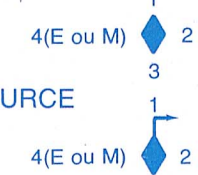
DEPÔTS MEUBLES
(nappe captive)

ROC

- 1- N° d'identification
- 2- Population desservie en 1978
- 3- Capacité de production, en m³/h (nombre de puits ou sources)
- 4- Consommation quotidienne totale, en m³/j
(E) Estimée
(M) Mesurée à l'aide d'un compteur d'eau

II SERVICE D'EAU PRIVÉ

PUITS



ROC

- 1- N° d'identification
- 2- Population desservie en 1978
- 3- Capacité de production, en m³/h (nombre de puits ou sources)
- 4- Consommation quotidienne totale, en m³/j
(E) Estimée
(M) Mesurée à l'aide d'un compteur d'eau

III INDUSTRIES

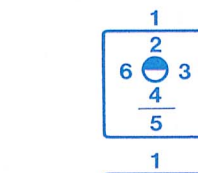
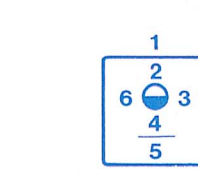
PUITS



ROC

- 1- N° d'identification
- 2- Consommation, en m³/j
(M) Mesurée à l'aide d'un compteur d'eau
(V) Information verbale
- 3- Capacité de production, en m³/h (nombre de puits)

PUITS D'ESSAI INUTILISÉS



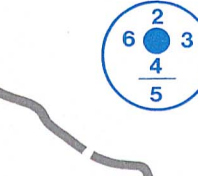
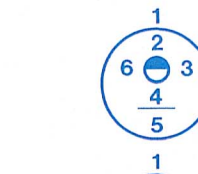
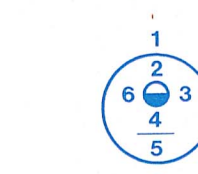
DEPÔTS MEUBLES
(nappe captive)

DEPÔTS MEUBLES
(nappe libre)

ROC

- 1- Identification
- 2- Profondeur (m)
- 3- Débit pompé, en m³/h (lors d'une épreuve de pompage)
- 4- Niveau statique, en m
- 5- Niveau dynamique, en m
- 6- Capacité de production, en m³/h

PUITS DE PRODUCTION ABANDONNÉS

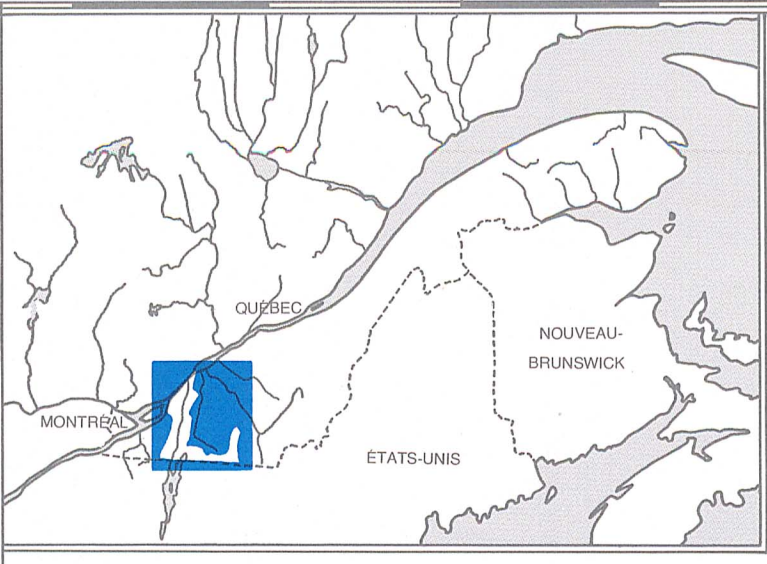
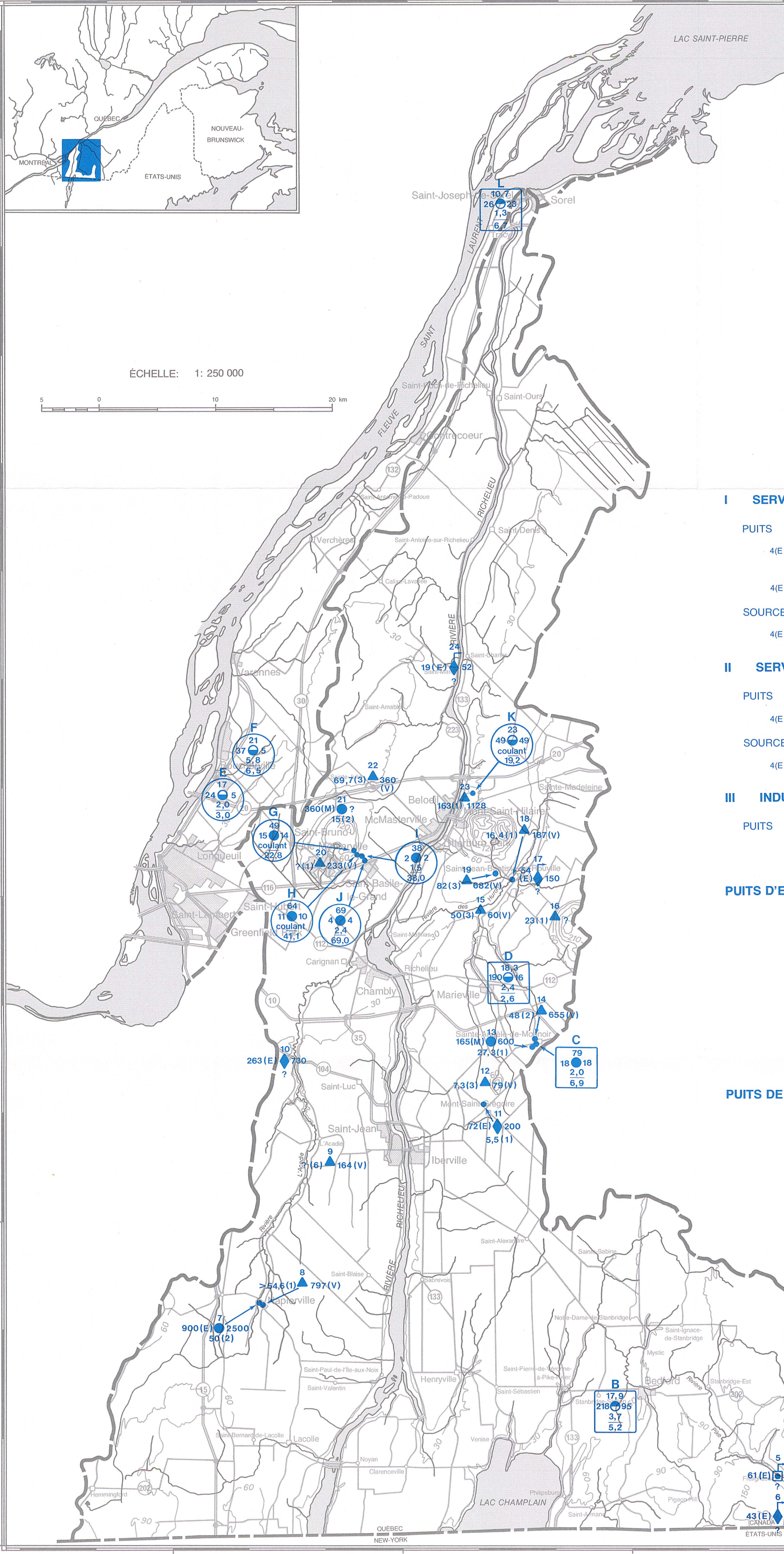


DEPÔTS MEUBLES
(nappe captive)

DEPÔTS MEUBLES
(nappe libre)

ROC

- 1- Identification
- 2- Profondeur (m)
- 3- Débit pompé, en m³/h (lors d'une épreuve de pompage)
- 4- Niveau statique, en m
- 5- Niveau dynamique, en m
- 6- Capacité de production, en m³/h



46°00'
45°
30°
15°
45°00'

46°00'
45°
30°
15°
45°00'

30° 15° 73°00' 45° 30° 15°