



Le Parc régional du canal de Soulanges et ses composantes



Carte 9.1

Légende

Le Parc régional du Canal de Soulanges

-  Aire de l'emprise du canal (CS-E)
-  Aire des surlargeurs du canal (CS-S)
-  Aire du fleuve Saint-Laurent et des îles (CS-F)

Les abords du Parc régional du Canal de Soulanges

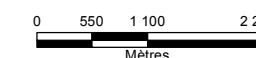
-  Noyau villageois
-  Périmètre d'urbanisation

344

DA6

Projet de réfection de la digue de la centrale des Cèdres dans la MRC Vaudreuil-Soulanges

6211-01-036



ADOPTION DU PREMIER PROJET DE RÉGLEMENT DU SCHEMA D'AMÉNAGEMENT ET DE DÉVELOPPEMENT RÉVISÉ 3^e GÉNÉRATION

25 janvier 2017

Source topographique : Ministère des Ressources naturelles du Québec
 Production : Service de géomatique MRC Vaudreuil-Soulanges 12 décembre 2016

