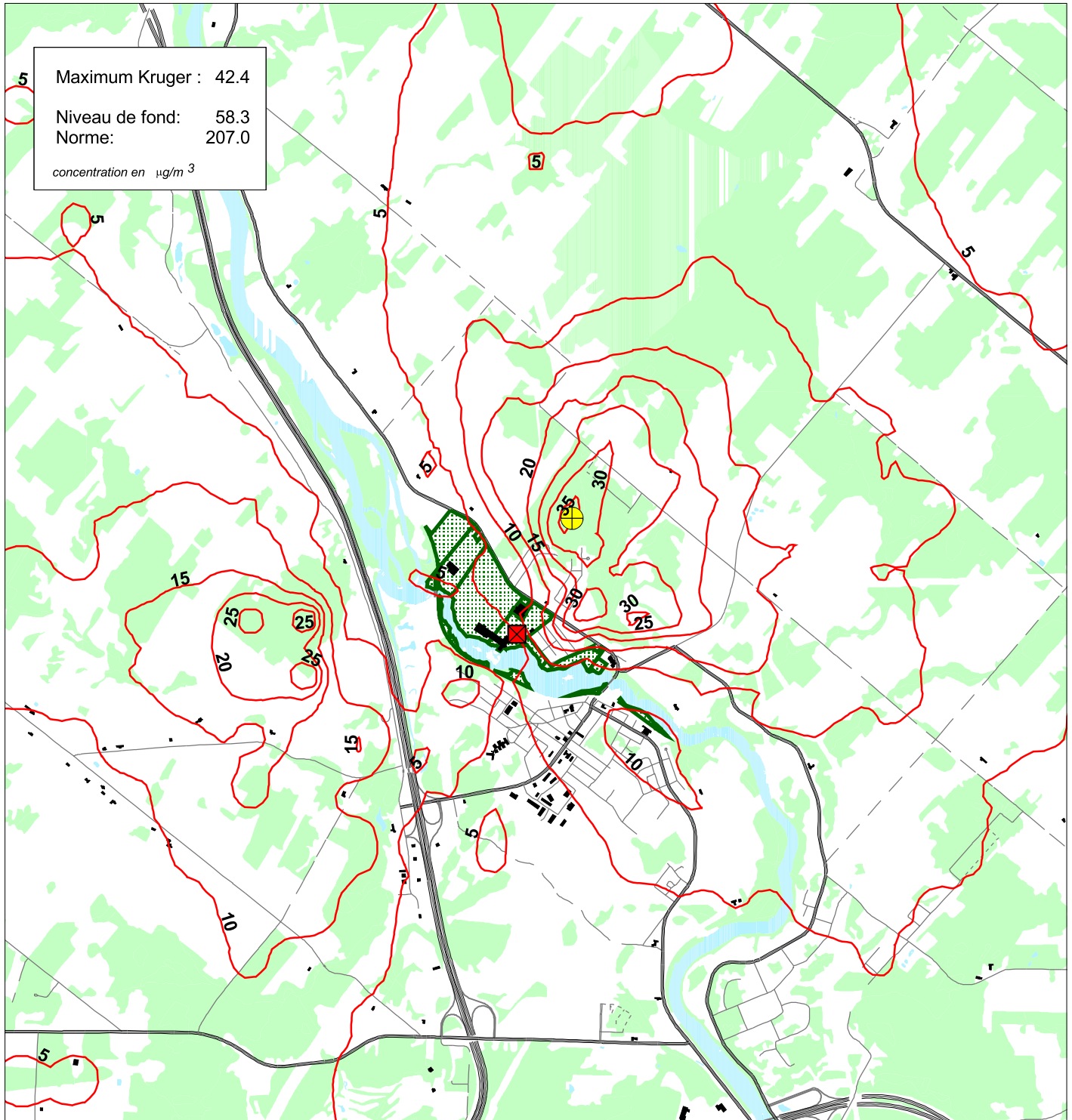






**Figure 8 : Zone d'influence du NO<sub>2</sub> - pire cas sur 24 heures**  
**Situation projetée - scénario 2**



-  Localisation du maximum
-  Usine
-  Limite approximative de la propriété de Kruger



 Aménatech inc.  
 SM juin 2004