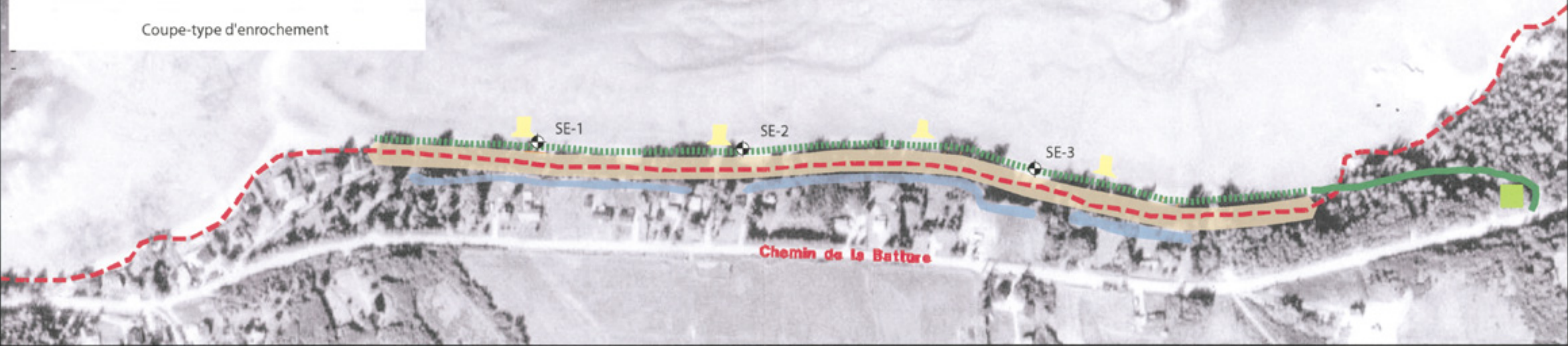
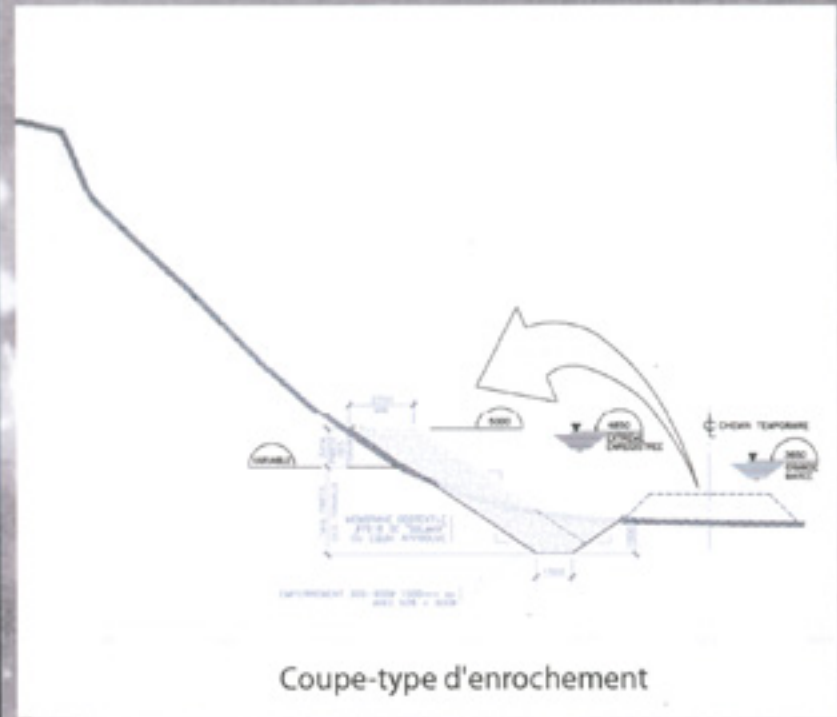









BAIE DES HA! HA!






Projet Protection des berges de la baie des Ha! Ha!  
Secteur du chemin de la Batture

Figure 1 Emplacement des ouvrages

Légende

-  Aire d'écrêtement
-  Chemin d'accès
-  Aire pour tourner temporaire
-  Enrochement en pied de talus
-  Limite des hautes eaux moyennes

-  Aire de services
-  SE-1 Station d'échantillonnage des sédiments
-  Chemin temporaire

Échelle 

Sources:  
 Photo aérienne: Q96216-38 1 : 15 000  
 Cartographie: Bruno Labonté  
 Conception: H. Marcotte  
 Projet: SL-00G051

Date : Octobre 2002

