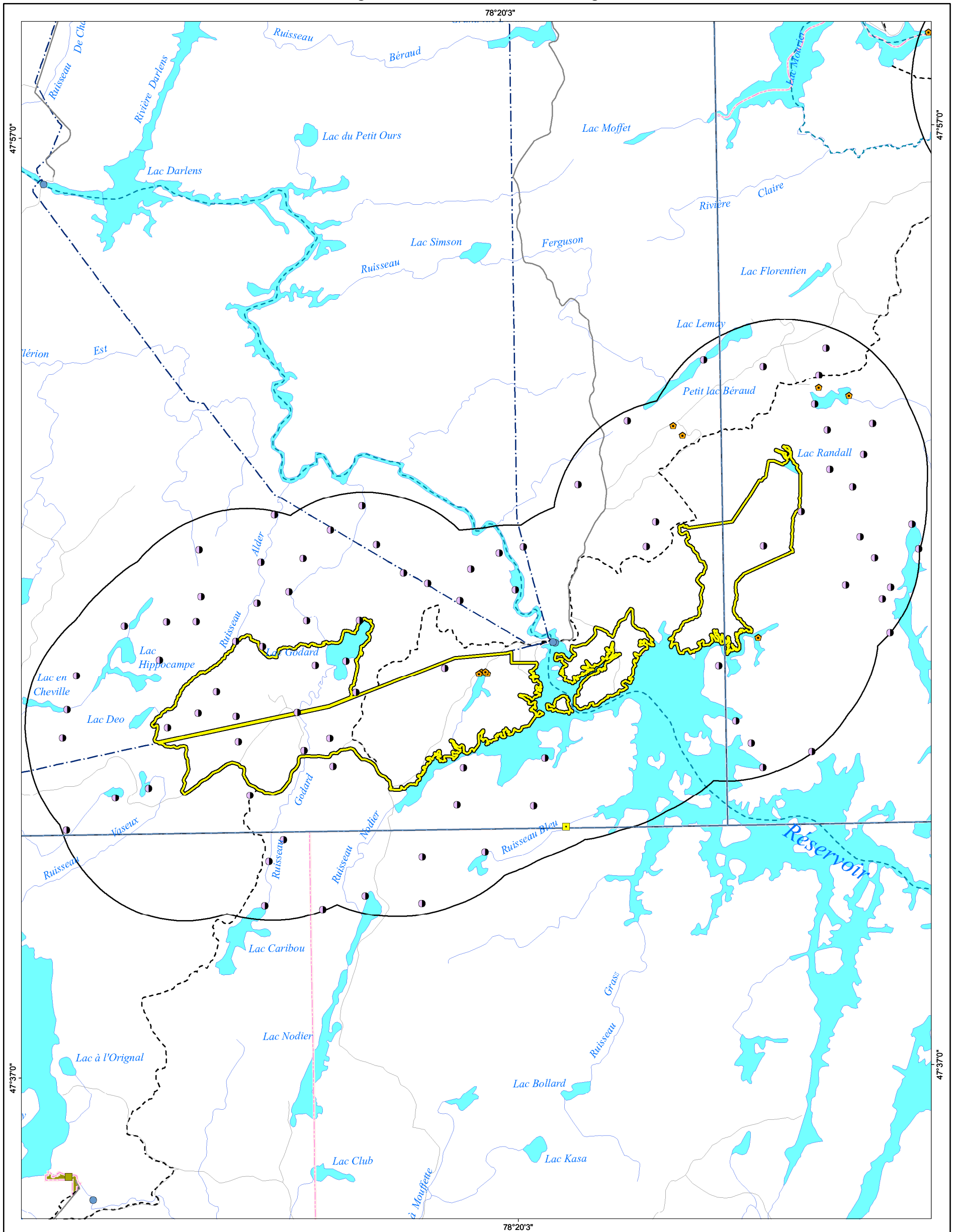







Réserve de biodiversité projetée du réservoir Decelles

Région de l'Abitibi-Témiscamingue







 Réserve de biodiversité projetée
 Territoire périphérique






Droits fonciers

 Chalet
 Abri sommaire
 Autre

Énergie

 Centrale, poste de transformation
 Digue
 Gazoduc
 Ligne de transport

Sentiers

 Ski de fond, raquettes, randonnée pédestre
 Motoneige
 Motoquad
 Cyclable
 Canoë-kayak

Projection cartographique

Mercator transverse modifiée (MTM), zone de 3°,
 Système de coordonnées planes du Québec (SCOPQ), fuseau 10

0 2 4 6 km

1 / 150 000

Sources

Base de données topographiques MRNF 2003
 et administratives (BDTA 250K)

Réalisation: Ministère des Ressources naturelles et de la Faune
 Direction de l'énergie, des mines et du territoire
 public de l'Abitibi-Témiscamingue
 Note : Le présent document n'a aucune portée légale.

© Gouvernement du Québec, 2007