
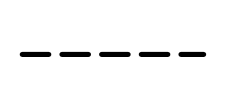











## Projets de réserves de biodiversité: Decelles et forêt Piché-Lemoine

- |  |   |   |  |
|--|---|---|--|
|  | Projets de réserves de biodiversité       |  | Limite des provinces naturelles                    |
|  | Titre minier actif ou en demande          |  | Gîtes  |
|  | Contrainte à l'activité minière (majeure) |  | Gisement métallique                                |
|  | Contrainte à l'activité minière (mineure) |  | Gisement non métallique                            |
|   | Substance minérale de surface             |  | Matériaux de construction et pierres industrielles |



Projection droite conforme conique de Lambert, parallèles standard 46° et 60°  
Surface de référence GRS 80

Sources : GESTIM (Titres miniers)  
Carte géologique du Québec DV 2001-03 (géologie)

**Ministère des  
Ressources naturelles  
et de la Faune**  
**Québec**

Direction des systèmes de gestion des lois  
Direction Générale du développement minéral  
Mise à jour : 23 février 2007