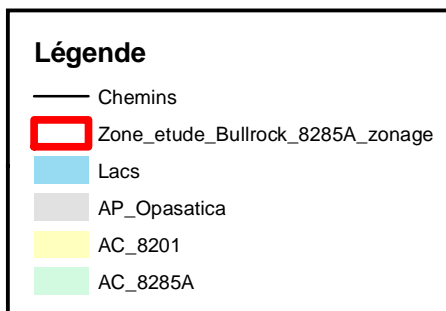
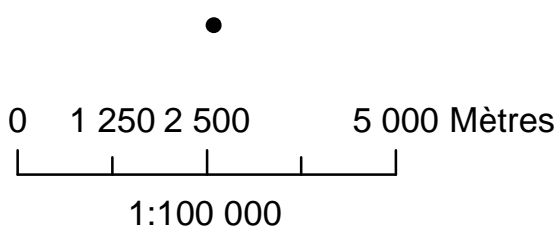
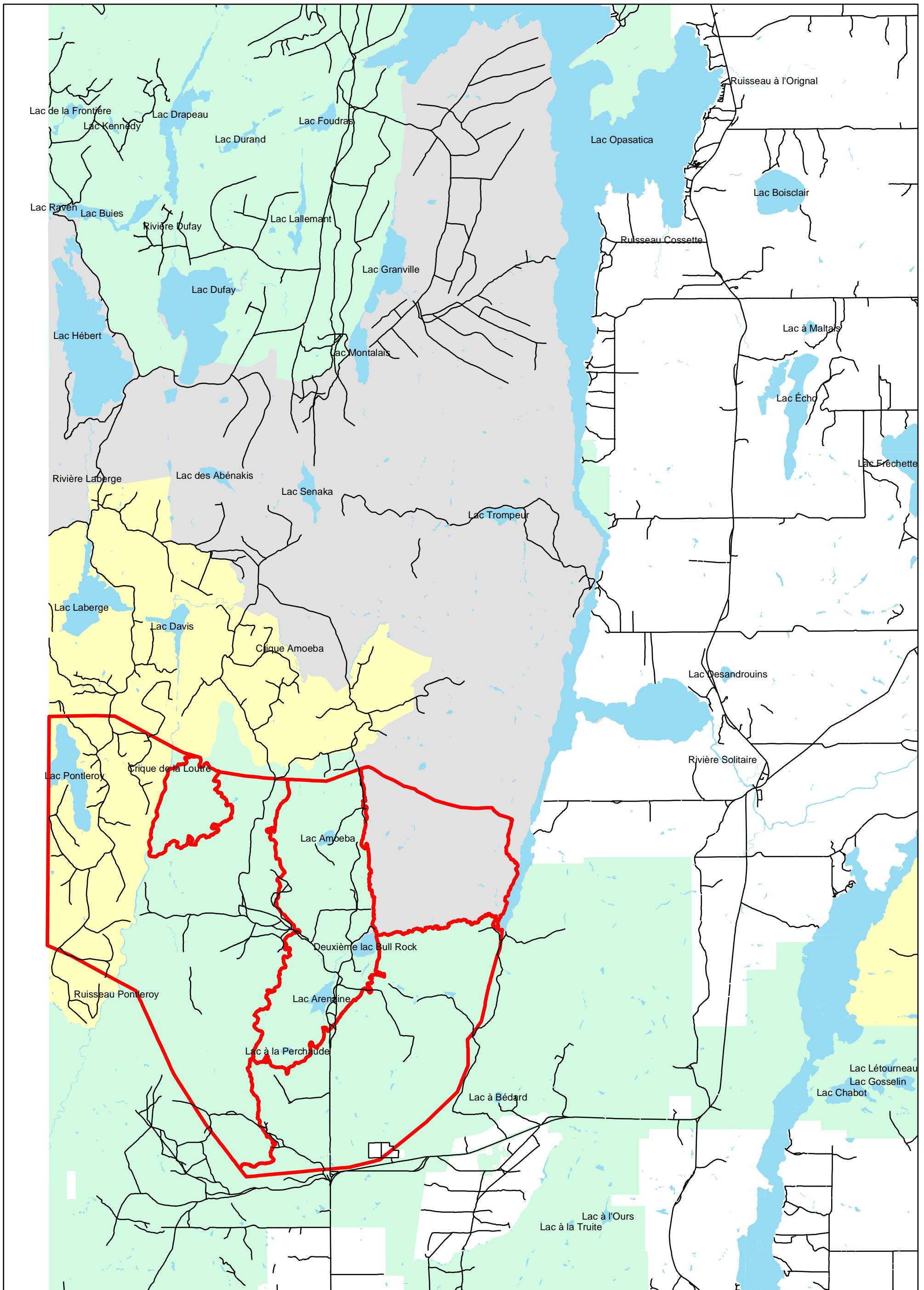

De: Sebastien.Desrochers@mrrnf.gouv.qc.ca
Envoyé: 1 juin 2007 13:50
À: Boutin, Anne-Lyne (BAPE)
Cc: St-Onge, Mathieu (BAPE); Hamel-Dufour, Sophie (BAPE); Daniel.Spalding@mrrnf.gouv.qc.ca;
Marcel.Grenier@mrrnf.gouv.qc.ca
Objet: Secteur de Bull Rock

Lors de la seconde partie de l'audience pour les 4 projets de réserves de biodiversité en Abitibi-Témiscamingue, M. Daniel Spalding, chef des Unités de gestion du Lac-Abitibi et de Rouyn-Noranda au MRNF, s'est engagé à acheminer au BAPE la carte illustrant le secteur dénommé Bull Rock, au sud de la réserve de biodiversité projetée du lac Opasatica.

Vous trouverez ci-joint la carte en question, accompagnée des données numériques.

Sébastien Desrochers

Direction de l'environnement et de la coordination
Secteur de la coordination et des services partagés
Ministère des Ressources naturelles et de la Faune
5700, 4e Avenue Ouest, Bureau A-313
Québec (Québec) G1H 6R1
Téléphone : (418) 627-6256 poste 3115
Télécopieur : (418) 646-6442



Ministère des Ressources naturelles et de la Faune
Unité de gestion de Rouyn-Noranda (82) 29 mai 2007

Note : Le présent document n'a aucune portée légale.
© Gouvernement du Québec