










PROPOSITION D'AIRES PROTÉGÉES

LÉGENDE

-  Limite municipale
-  Limite de canton
-  Réseau routier supérieur
-  Réseau routier municipale
-  Réseau routier local
-  Réseau d'accès aux ressources
-  Cours d'eau
-  Lac
-  Habitat protégée / E.F.E.

Aires protégées

	Existante	227.89 km ² ou 3.50%
	Proposée	305.17 km ² ou 4.71%
	TOTAL	533.06 km² ou 8.22%

Echelle 1 : 125 000



Source : Ville de Rouyn-Noranda
 Ce produit composé de l'information géographique
 de base provenant du gouvernement du Québec
 (Covadis) et de la Ville de Rouyn-Noranda.

Toute reproduction pour usage est interdite.

Une réimpression, sans autorisation écrite de la Ville de Rouyn-Noranda,
 de ce document n'a aucune valeur légale et est pour
 référence seulement.

