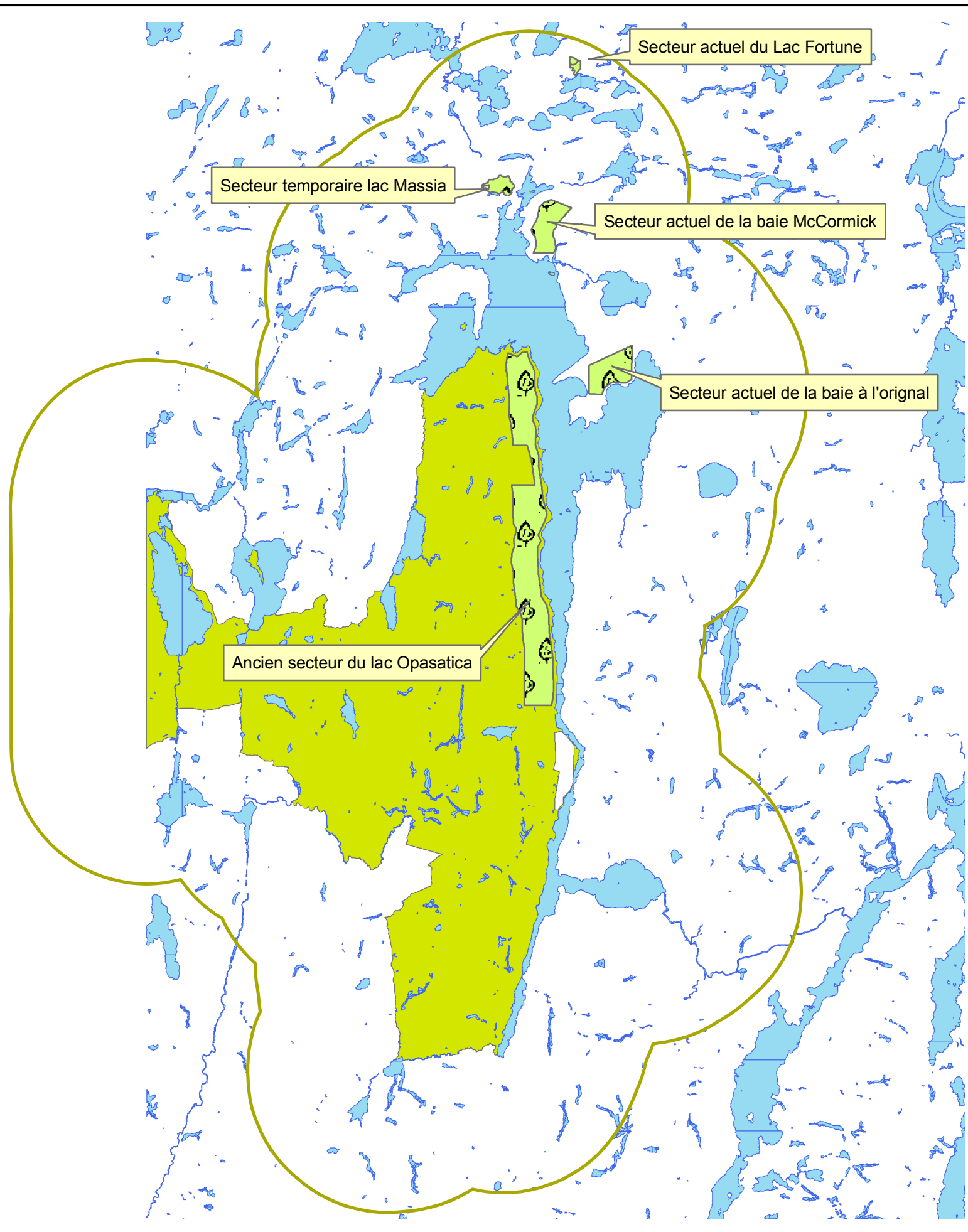







Annexe OPA-4
Réserve de biodiversité projetée du lac Opasatica
Localisation des secteurs de bois de chauffage



Légende

-  secteur de bois de chauffage
-  zone périphérique 5 km
-  lacs
-  réserve de biodiversité projetée

Projection cartographique mtm 1983 zone 10
Sources base de données géographiques, mrf, 2007

Réalisation :
Ministère des ressources naturelles et de la faune
unité de gestion de 82
Sophie Chouinard technicienne en foresterie et
Vincent Nadeau ing. f.
Ville de Rouyn-Noranda le 23 février 2007

Note : le présent document n'a aucune portée légale.

1:175 000