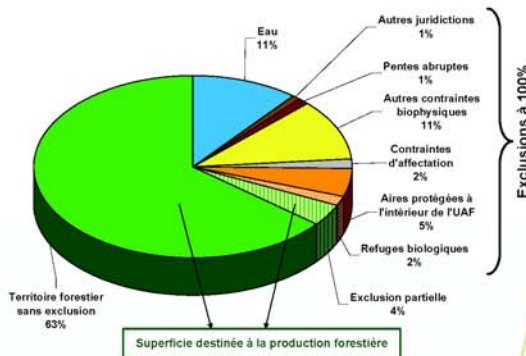




1 - DESCRIPTION DU TERRITOIRE

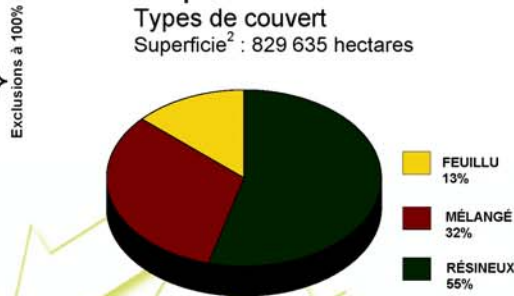
Portrait global

Superficie¹ : 1 267 638 hectares

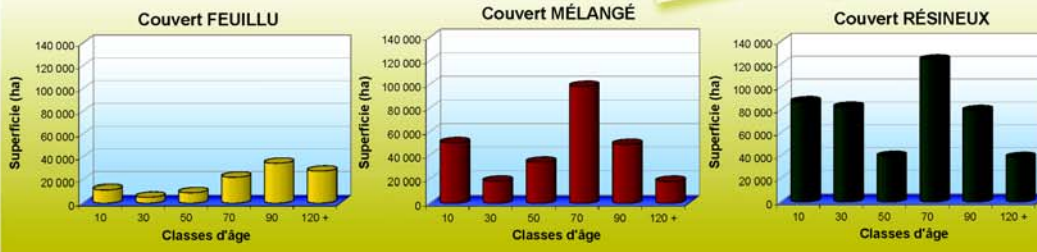


Portrait du territoire destiné à la production forestière

Types de couvert
Superficie² : 829 635 hectares



Types de couvert et classes d'âge



¹ superficie brute sans réduction ² superficie nette après réduction

2 - POSSIBILITÉ FORESTIÈRE

| Calcul de possibilité forestière | Possibilité par essence ou groupe d'essences (m ³ /an) | | | | | | | | | Total |
|----------------------------------|---|---------|--------|---------------------|-----------|------------------|---------------|----------------------|----------------------|-----------|
| | Rendement soutenu (150 ans) | | | | | | | | | |
| | SEPM ¹ | Thuya | Pruche | Pins blanc et rouge | Peupliers | Bouleau à papier | Bouleau jaune | Érables ² | Autres feuillus durs | |
| A 2000-2008 | 744 400 | 36 600 | 0 | 30 200 | 135 900 | 251 200 | 40 400 | 30 600 | 0 | 1 269 300 |
| B Forestier en chef 2008-2013 | 560 700 | 20 900 | 0 | 13 300 | 112 500 | 194 500 | 28 100 | 12 600 | 0 | 942 600 |
| Variation (B-A) | -183 700 | -15 700 | 0 | -16 900 | -23 400 | -56 700 | -12 300 | -18 000 | 0 | -326 700 |
| Variation (%) | -25% | -43% | - | -56% | -17% | -23% | -30% | -59% | - | -26% |
| C Forêt Québec 2008-2013 | 538 700 | 19 500 | 0 | 12 500 | 109 000 | 186 300 | 26 600 | 11 800 | 0 | 904 400 |
| Variation (B-C) | 22 000 | 1 400 | 0 | 800 | 3 500 | 8 200 | 1 500 | 800 | 0 | 38 200 |
| Variation (%) | 4,1% | 7,2% | - | 6,4% | 3,2% | 4,4% | 5,6% | 6,8% | - | 4,2% |

¹ sapin, épinettes, pin gris et mélèze ² érable à sucre et érable rouge

| Provenance des volumes | Superficie totale ha | Récolte maximale annuelle ³ | |
|---|-------------------------|--|---------------|
| | | m ³ | % |
| Bandes riveraines | 12 412 | 13 530 | 1,5% |
| Séparateurs de coupe | 2 174 | 2 370 | 0,3% |
| Pentes fortes (31 à 40 %) | 22 117 | 24 110 | 2,7% |
| Habitats fauniques | 18 | 20 | 0,0% |
| Encadrements visuels | 68 671 | 74 860 | 8,3% |
| Territoires à multiples usages | 86 596 | 94 400 | 10,4% |
| Forêts morcelées (peuplements orphelins) | 54 526 | 59 440 | 6,6% |
| Autres particularités régionales ou locales | 21 319 | 23 240 | 2,6% |
| Sous-total des contraintes | 267 833 | 291 970 | 32,3% |
| Sous-total sans contrainte | 561 802 | 612 430 | 67,7% |
| Total | 829 635 | 904 400 | 100,0% |

³ Cette répartition par type de contrainte est à titre indicatif seulement. Voir la fiche thématique sur la provenance des volumes.



3 – EXIGENCES GÉNÉRALES

Cette section présente les interventions forestières à réaliser afin de rencontrer les hypothèses de la stratégie d'aménagement forestier retenue pour évaluer la possibilité forestière. Pour des explications détaillées des traitements sylvicoles énumérés, veuillez consulter la fiche thématique «Exigences générales».

| Synthèse des traitements sylvicoles prévus | | Superficie ² |
|--|------------------------------------|-------------------------|
| | | ha/an |
| Avec récolte | CPRS,CPHRS,CPPTM ¹ | 7101 |
| | Jardinages et assainissement | 250 |
| | Éclaircie commerciale | 980 |
| Sans récolte | Préparation de terrain | 1495 |
| | Plantation, regarni, ensemencement | 1898 |
| | Dégagement | 352 |
| | Éclaircie pré-commerciale | 1694 |

¹ Coupe avec protection de la régénération et des sols, coupe avec protection de la haute régénération et des sols, coupe avec protection des petites tiges marchandes.

² Superficie réalisée par année à compter de 2008 pour la première période quinquennale du plan général basée sur le calcul de possibilité forestière (Forêt-Québec). Voir la fiche thématique qui traite des exigences générales.

4 - PARTICULARITÉS / COMMENTAIRES

Le territoire de l'unité d'aménagement (UAF) 083-51 correspond essentiellement à celui de l'aire forestière 83-87S. Les modifications consistent principalement en des retraits de superficies. Le territoire de la Pourvoirie du Lac-à-la-Truite a été transféré dans l'UAF 081-52 (3 % pour 43 800 ha). Trois réserves de biodiversité projetées ont été retirées des limites de la présente UAF. Il s'agit des réserves de biodiversité projetées du Lac Sabourin, de la Forêt Piché-Lemoyne et du Réservoir Decelles (5 % pour 60 900 ha).

Par ailleurs, on note une augmentation importante de la superficie des traitements sylvicoles à réaliser, notamment de l'éclaircie commerciale et du reboisement (plantation et regarni), par rapport à ce qui était prévu au plan général d'aménagement forestier (PGAF) de 1999. Pour l'éclaircie commerciale, l'augmentation vise à faciliter l'harmonisation avec les usagers de l'UAF. L'augmentation du reboisement permet de maintenir la proportion de résineux dans les peuplements mélangés.

