

**Résultats des inventaires de caribous forestiers – Côte-Nord
(1991-2005)**

Année	Secteur (voir carte)	Superficie inventoriée (km ²)	Densité/100 km ² **	Superficie totale des ravages (km ²)	Nombre moyen d'animaux par ravage	Ratio mâles:elles	% de faons dans la population totale	Références et remarques
1991*	Sud Manic 5	12 000	1,43 ± 20%	37,0	9,6	73:100	13,0	Gingras et Malouin 1993, couverture de 50 % du territoire étudié
1993*	Rivière Saint-Jean/Aguanus	12 000	0,97 ± 15%	9,4	3,8	191:100	14,7	Bourbonnais et coll. 1997, couverture de 50 % du territoire étudié
1999	Centre du Québec/Moyen nord	42 250	1,6	?	?	58:100	16,0	Courtois 1999
1999	Kruger	9 600	1,8	?	?	70:100	15,0	Courtois 1999
2001	Île René-Levasseur (Manic 5)	2 030	0,3	2,3	6,0	33:100	20,0	Rochette et Gingras 2001
2002	Kruger	2 831	1,8	12,0	8,6	57:100	21,0	Rochette 2003a
2003	Kruger	2 831	2,0	17,0	8,3	***	23,4	Rochette 2003b
2003	Manicouagan/Toulouste	17 300	1,8	141,0	11,8	***	22,1	Rochette et Gingras 2003
2004	Kruger	2 860	3,8	16,0	13,5	***	23,9	Rochette et Gingras 2004
2004	Nord-ouest Manic 5	1 486	4,6	19,0	17,0	***	13,8	Rochette et Gingras 2004
2004	Gagnon	1 996	1,2	8,0	12,0	***	14,3	Rochette et Gingras 2004
2004	Moisie	6 834	2,5	88,0	15,5	***	21,3	Rochette et Gingras 2004
2004	Matamec	625	0	0	–	–	–	Rochette et Gingras 2004
2005	Kruger	3 684	3,1	14,8	9,7	***	18,6	Rochette et Gingras 2005a
2005	Moisie	2 479	1,2	7,3	7,2	***	28,0	Rochette et Gingras 2005b
2005	Rivière Saint-Jean	1 162	0	0	0	***	0	Rochette et Gingras 2005b
2005	Natashquan	12 712	1,0	35,7	4,7	***	24,3	Rochette et Gingras 2005b

* Inventaires stratifiés (1991 et 1993) (voir Crête 1991). À partir de 1999, les inventaires ont été effectués avec la méthode de couverture totale du territoire.

** À partir de 1999, les densités sont corrigées de 15 % à la hausse en raison du biais de visibilité, comme proposé par Courtois 2000.

*** Pour ces inventaires, les animaux n'étaient discriminés que selon leur âge (adultes ou juvéniles).

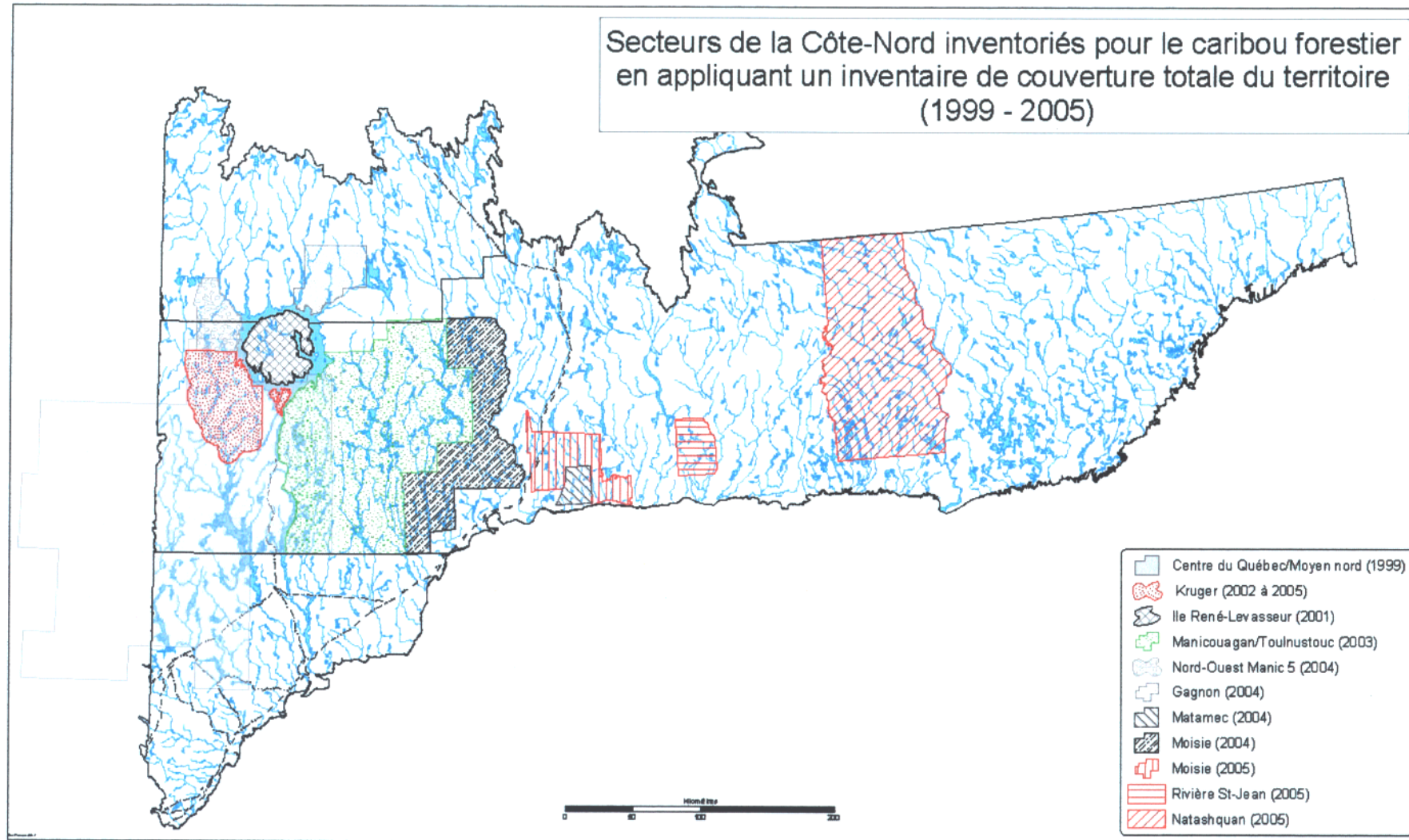
Bruno Rochette
Ministère des Ressources naturelles et de la Faune
Secteur Faune Québec

2005-10-14

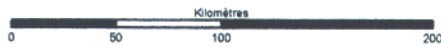

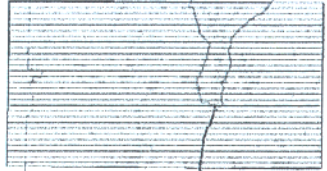
LISTE DES RÉFÉRENCES



- BOURBONNAIS, N., A. GINGRAS et B. ROCHETTE. 1997. Inventaire aérien du caribou dans une portion de la zone de chasse 19 Sud (partie est) en mars 1993. Ministère de l'Environnement et de la Faune, Service de l'aménagement et de l'exploitation de la faune, région Côte-Nord. 24 p.
- COURTOIS, R. 1999. Projet de recherche sur le caribou forestier. Premier rapport d'étape. Société de la faune et des parcs du Québec.
- COURTOIS, R. 2000. Projet de recherche sur le caribou forestier. Deuxième rapport d'étape. Société de la faune et des parcs du Québec.
- CRÊTE, M. 1991. Mise au point de la technique d'inventaire du caribou dans la taïga. Ministère du Loisir, de la Chasse et de la Pêche, Direction de la gestion des espèces et des habitats. 21 p.
- GINGRAS, A. et S. MALOUIN. 1993. Inventaire aérien du caribou dans la zone de chasse 19 Sud (partie ouest) en mars 1991. Ministère du Loisir, de la Chasse et de la Pêche, Service de l'aménagement et de l'exploitation de la faune, région Côte-Nord. 26 p.
- ROCHETTE, B. 2003a. Compte rendu des opérations du printemps 2002 dans le cadre de l'entente Kruger-FAPAQ-MRN sur le caribou forestier dans l'aire commune 093-20. Société de la faune et des parcs du Québec, Direction de l'aménagement de la faune de la Côte-Nord. 12 p.
- ROCHETTE, B. 2003b. Compte rendu des opérations du printemps 2003 dans le cadre de l'entente Kruger-FAPAQ-MRN sur le caribou forestier dans l'aire commune 093-20. Société de la faune et des parcs du Québec, Direction de l'aménagement de la faune de la Côte-Nord. 8 p.
- ROCHETTE, B. et A. GINGRAS. 2001. Inventaire aérien de l'île René-Levasseur. Société de la faune et des parcs du Québec, Direction de l'aménagement de la faune de la Côte-Nord. 10 p. + 4 annexes.
- ROCHETTE, B. et A. GINGRAS. 2003. Inventaire aérien du caribou forestier dans le secteur Manicouagan/Toulnostouc en mars 2003. Société de la faune et des parcs du Québec, Direction de l'aménagement de la faune de la Côte-Nord. 10 p.
- ROCHETTE, B. et A. GINGRAS. 2004. Inventaire aérien du caribou forestier dans les secteurs Manicouagan/Moisie en mars 2004. Ministère des Ressources naturelles, de la Faune et des Parcs, Direction de l'aménagement de la faune de la Côte-Nord. 15 p.
- ROCHETTE, B. et A. GINGRAS. 2005a. Compte rendu des opérations de l'année 2004-2005 dans le cadre de l'entente Kruger-MRNF (secteurs Faune Québec et Forêt Québec) sur le caribou forestier dans l'aire commune 093-20. Ministère des Ressources naturelles et de la Faune, secteur Faune Québec, Direction de l'aménagement de la faune de la Côte-Nord. 12 p.
- ROCHETTE, B. et A. GINGRAS. 2005b. Inventaire aérien du caribou forestier dans les secteurs Moisie, Rivière-Saint-Jean et Natashquan en mars 2005. Ministère des Ressources naturelles et de la Faune, secteur Faune Québec, Direction de l'aménagement de la faune de la Côte-Nord. 13 p.

Secteurs de la Côte-Nord inventoriés pour le caribou forestier
en appliquant un inventaire de couverture totale du territoire
(1999 - 2005)



Secteurs de la Côte-Nord inventoriés pour le caribou forestier
en appliquant une approche d'inventaire stratifié (1991 et 1993)



 Sud Manic 5
 Rivières St-Jean/Aganus