
De: Guay, Nicol (RTA)
Envoyé: 22 mai 2012 11:03
À: Boutin, Anne-Lyne (BAPE)
Cc: Emond, Gabriel (RTA)
Objet: RE: BAPE- demande carte
Pièces jointes: carte_Stations_RTA_BAPE.pdf

Bonjour Mme Boutin

Tel que demandé par le BAPE , vous trouverez ci-joint une carte localisant les stations météorologiques.
Veuillez m'aviser si je dois l'expédier également par courrier ou si ce document électronique sera suffisant ?

Merci et bonne journée

Nicol Guay










Chef de service , affaires immobilières

Rio Tinto Alcan

1655 rue Powell, Jonquière, Québec, G7S 2Z1, Canada

Localisation des stations englobées

Légende

-  Aire protégée MDDEP
- Infrastructures RTA**
-  Barrage
-  Station englobée
-  Station hydrométéorologique
-  Alluminerie
-  Ligne de transport d'énergie
- Réseau routier**
-  Route provinciale/ régionale
-  Chemin forestier primaire
-  Chemin forestier secondaire

Sources :

BDGA, 1 : 1 000 000, MRNF Québec, 2002
Aires protégées du MDDEP, mars 2012

0 10 20 Km

Projection: MTM, fuseau 8, NAD 83

