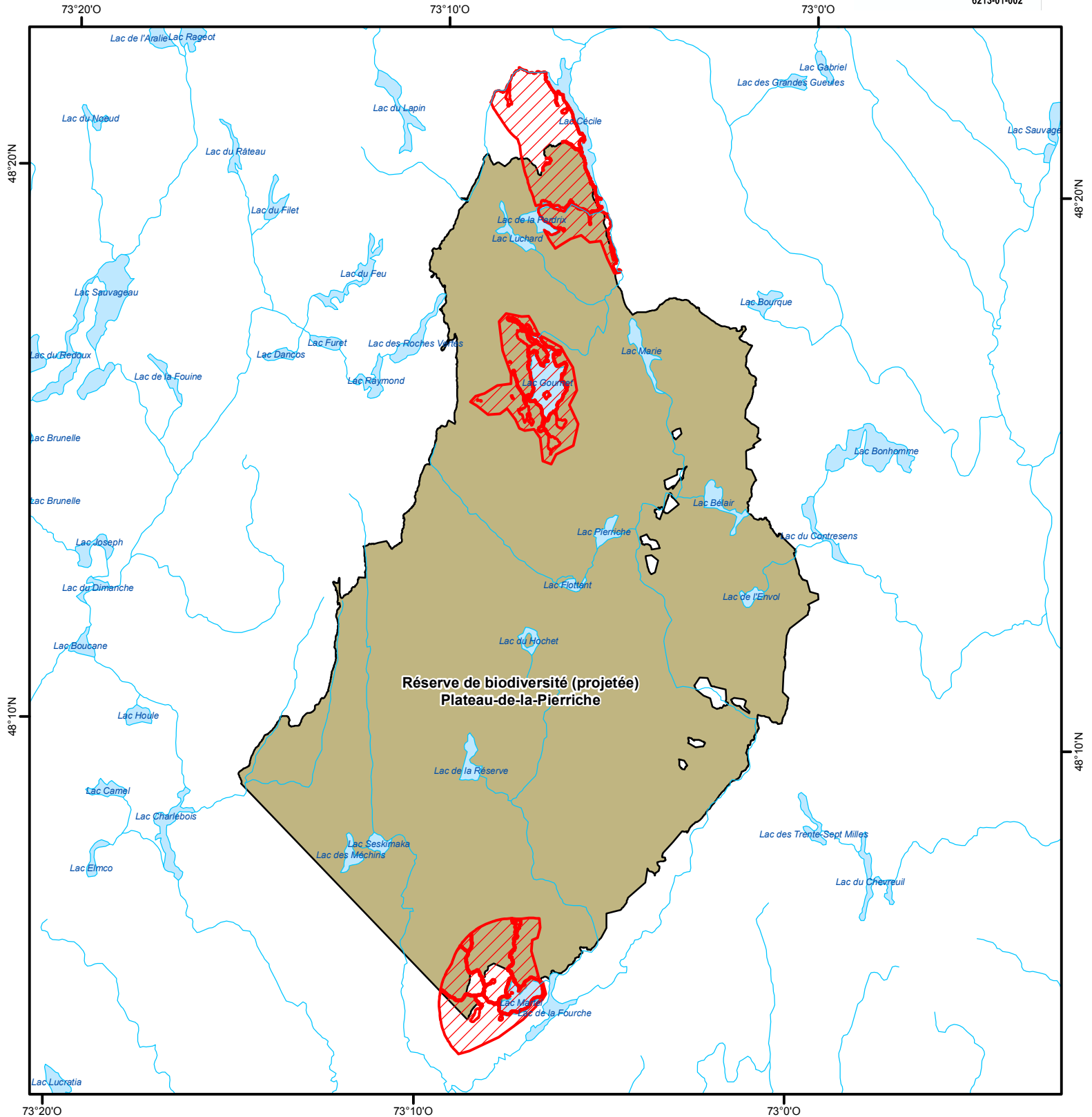


# Secteur d'intérêt faunique - Aire protégée projetée

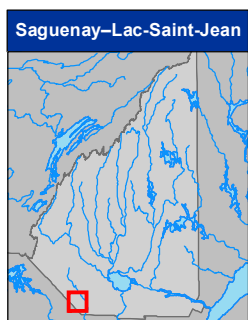
## Saguenay—Lac-Saint-Jean

**287** Projets de réserves de biodiversité et de réserve aquatique dans la région du Saguenay—Lac-Saint-Jean



**DB7** 6213-01-002



**Réserve de biodiversité (projetée)  
Plateau-de-la-Pierriche**



### Légende

-  Secteur d'intérêt faunique
-  Aire protégée projetée

### Métadonnées

#### Projection cartographique

Mercator transverse modifiée (MTM), zone de 3°  
Système de coordonnées planes du Québec (SCOPQ), fuseau 7

0 2,5 5 Km

1/175 000

#### Sources

Base de données topographiques et administratives (BDTA 250 000) MRNF 2012

#### Réalisation

Ministère des Ressources naturelles et de la Faune  
Direction de l'expertise Énergie-Faune-Forêts-Mines-Territoire  
du Saguenay—Lac-Saint-Jean

Note : Le présent document n'a aucune portée légale.

© Gouvernement du Québec, 1<sup>er</sup> trimestre 2012

Ressources naturelles  
et Faune

Québec