


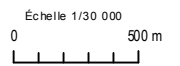


**Réserve de biodiversité
projetée du lac Onistagane**

-  Territoire en consultation
-  Territoire innu Assi
-  Bail d'abri sommaire

287 DA17
Projets de réserves de biodiversité et
de réserve aquatique dans la région du
Saguenay–Lac-Saint-Jean
6213-01-002

Métadonnées
Système de référence Géodésique NAD 83, ellipsoïde GR80
Projection cartographique Mercator transversale modifiée (MTM),
zone de 31, Système de coordonnées planes
du Québec (SCQP), fuseau 7



Sources	Données	Organisme
	Base de données topographiques et administratives du Québec (BDTQ) à l'échelle de 1/20 000	Ministère des Ressources naturelles et de la Faune
	Base de données du registre des aires protégées, 2012	Ministère du Développement durable, de l'Environnement et des Parcs

Réalisation
Direction du patrimoine écologique et des parcs
Service des aires protégées
Division de la géomatique et de l'infographie
© Gouvernement du Québec, mars 2012