



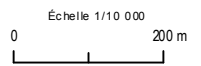


**Réserve aquatique projetée
de la vallée de la rivière
Sainte-Marguerite**

-  Territoire en consultation
-  Limite municipale
-  Agrandissement non retenu
-  Réseau routier pavé (classification MTQ)

287 DA16
Projets de réserves de biodiversité et
de réserve aquatique dans la région du
Saguenay–Lac-Saint-Jean
6213-01-002

Métadonnées
Système de référence Géodésique : NAD 83, ellipsoïde GR80
Projection cartographique : Mercator transverse modifiée (MTM), zone de 3° Système de coordonnées planes du Québec (SCQP), fuseau 7



Sources

Données	Organisme
Base de données topographiques et administratives du Québec (BDTQ) à l'échelle de 1/20 000	Ministère des Ressources naturelles et de la Faune
Base de données du registre des aires protégées, 2012	Ministère du Développement durable, de l'Environnement et des Parcs

Réalisation
Direction du patrimoine écologique et des parcs
Service des aires protégées
Division de la géomatique et de l'infographie
© Gouvernement du Québec, mars 2012