

Potentiel acéricole

Sources :  
Orthophoto, résolution 20 cm, © Communauté métropolitaine de Québec 2011  
BDTQ, 1/20 000, MRNF Québec, 2007  
Système d'information écoforestière (SIEF), MRNF Québec, 2004  
Commission de protection du territoire agricole du Québec (CPTAQ), 1/20 000, 2011  
Géobase du Québec, version 12.3, Les Systèmes TeiDig inc., 2012  
Système sur les découpages administratifs (SDA), MRNF Québec, août 2012  
Données de projet, Hydro-Québec, septembre 2013





Fichier : 7194\_hq\_002\_erablere\_131104.mxd

0 100 200 m  
MTM, fuseau 7, NAD83  
Équidistance des courbes : 10 m



Novembre 2013

Document de travail



-  Cabane à sucre
-  Limite du territoire agricole protégé (CPTAQ)
-  Érablière exploitée
-  Érablière à potentiel acéricole
- EOER C1 VIN A 5S 20 FE22  
Identification du peuplement forestier (codification SIEF, les deux premières lettres du code identifient l'essence dominante)  
EO : Érable rouge  
ER : Érable à sucre

Composantes du projet

-  Tracé de ligne étudié
-  Tracé de ligne retenu

305

DA4

Projet de construction du poste Duchesnay à 315-25 kV et d'une ligne d'alimentation à 315 kV à Sainte-Catherine-de-la-Jacques-Cartier

6211-09-032

