CADASTRE DU QUÉBEC
PAROISSE DE L'ANNONCIATION DU-LAC-DES-DEUX-MONTAGNES
COMTÉ DE DEUX-MONTAGNES

No. LOT (HISTORIQUE)	147 147 · 147 147 147-93 · 147 148 M.A.O · 194 148 · 193 149 · 192 150 · 191 151 · 190 152 · 189 153 · 188 154 · 187 155 · 186 M.A.O 156 156 · 157 157 · 158 158 · 159 159 · 160 160 · 161 161 · 161 161 · 162 162 · 163 163 · 164 164 · 165 165 · 166 166 · 167 167 · 168 168 · 169 169 · 111 111 · 110 110 · 109 109 · 108 108
No. SERVITUDE	12 · 12.9 12.8 12.7 · 12 12.65 12.6 · 12.5 12 · 12.4 12 · 12.3 12 · 12.2 12 · 12.1 12 · 11.9 11 · 11.85 11 · 11.8 11 · 11.75 11.7 11.6 11 · 11.5 11 · 11.4 11 · 11.3 11 · 11.2 11 · 11.1 11 · 10.9 10 · 10.8 10 · 10.7 10 · 10.6 10 · 10.5 10 · 10.4 10 · 10.3 10 · 10.2 10 · 10.1 10 · 9.1 9 · 8.1 8 · 7.1 7 · 6.1 6
AMÉNAGEMENT	(R) · (M) · (K) · (Q)
No. CARTE	MP-6
CHAÎNAGE HISTORIQUE (Pieds) (273.1mm)	1558+77 · 1537+50 · 1531+66 · 1525+36 · 1521+42 · 1514+47 · 1508+74 · 1502+20 · 1496+33 · 1490+42 · 1484+97 · 1479+23 · 1473+69 · 1467+72 · 1461+68 · 1442+32 · 1436+88 · 1432+62 · 1426+39 · 1420+39 · 1414+65 · 1409+40 · 1403+16 · 1396+93 · 1391+85 · 1385+81 · 1379+78 · 1373+67 · 1367+56
CHAÎNAGE HISTORIQUE (M) (406.4mm)	11482.4 11404.4 · ÉQUATION DE CHAÎNAGE 6614.5 - 10989.7 · 5955.4 · 5528.7 · 5457.6 5451.8 · 5429.3 · 5329.1 5261.8 · 5114.9 5060.4 · 4907.3 4870.0 · 4717.3 4660.0 · 4548.0 4489.3 · 4360.5 4289.9 · 4161.9 4081.9 · 3935.9 3864.3 · 3756.5 3730.1 3725.5 3675.5 · 3509.6 3477.5 · 3306.5 3290.1 · 3086.4 3072.8 · 2902.8 2887.5 · 2313.4 2309.1 · 2196.2 2147.4 · 2063.7 2021.4 · 1887.5 1834.7 · 1706.7 1653.1 · 1522.8 1469.6 · 1350.8 1310.7 · 1165.6 1098.5 · 975.9 878.4 · 733.9 715.4 · 473.2 458.3 · 147.6 147.4 · ÉQUATION DE CHAÎNAGE 5885.3 - 0.00 · 5798.5 · 5616.6 5612.3

AMÉNAGEMENT TYPIQUE DE LA SERVITUDE (K)

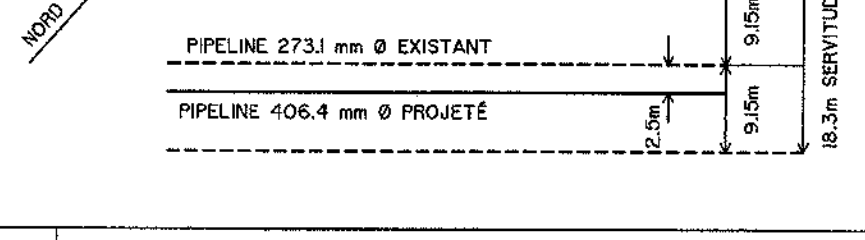

AMÉNAGEMENT TYPIQUE DE LA SERVITUDE (M)

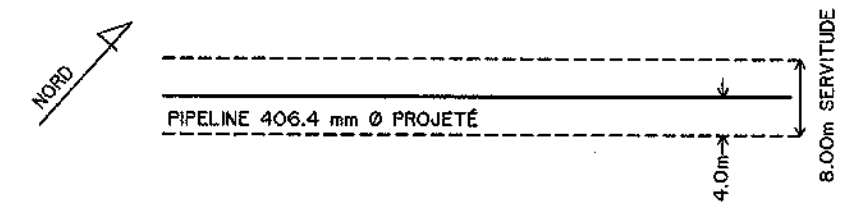

AMÉNAGEMENT TYPIQUE DE LA SERVITUDE (Q)

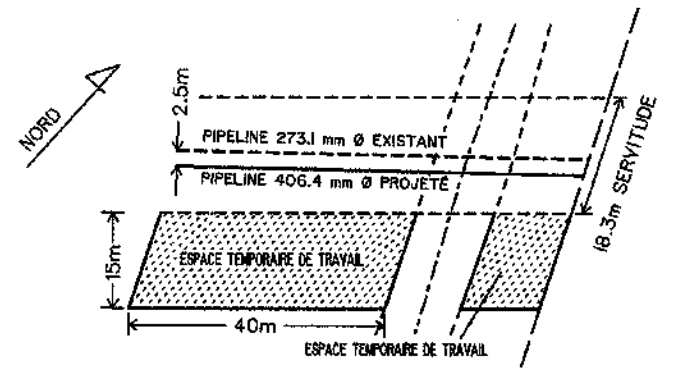

AMÉNAGEMENT TYPIQUE DE LA SERVITUDE (R)

UTILISATION DU TERRAIN	CHEMIN PUBLIC · BOISÉ
SOUS-SOL	Sable · Sable et Gravier/Argile Silteuse/Till · Sable et Gravier/Roc · Sable et Gravier/Argile Silteuse/Till · Sable et Gravier/Roc · Sable et Gravier/Argile Silteuse · Argile Silteuse, Limon

POUR LA SUITE VOIR
DESSIN NO. AI-IH

LIVRE DE RENVOI - MUNICIPALITÉ DE SAINT-JOSEPH-DU-LAC

NO. CARTE	NO. SERVITUDE	CHAÎNAGE	À CHAÎNAGE	DISTANCE (Mètres)	EMPRISE (Largeur)	SUPERFICIE (Hectares)	ANCIEN LOT	ANCIEN CADASTRE	LOT CAD. DU QUÉBEC	PROPRIÉTAIRE
6	6	5612.3	5616.6	4.3	18.29		108-365	Paroisse de Saint-Joseph-du-Lac	1 733 450	Alain Théorêt
6	6.1	5616.6	5798.5	181.9	18.29	0.36	108	Paroisse de Saint-Joseph-du-Lac	1 733 163	Gouvernement du Québec, Société de la faune et des parcs, Parc National d'Oka
6	7	5798.5	5885.3	86.8	18.29	0.17	109	Paroisse de Saint-Joseph-du-Lac	1 733 163	Gouvernement du Québec, Société de la faune et des parcs, Parc National d'Oka
6	7.1	0.0	147.6	147.6	8.00	0.11	109	Paroisse de Saint-Joseph-du-Lac	1 733 163	Gouvernement du Québec, Société de la faune et des parcs, Parc National d'Oka
6	8.1	147.6	473.2	325.6	8.00	0.26	110	Paroisse de Saint-Joseph-du-Lac	1 733 163	Gouvernement du Québec, Société de la faune et des parcs, Parc National d'Oka
6	9.1	473.2	733.9	260.7	8.00	0.21	111	Paroisse de Saint-Joseph-du-Lac	1 733 163	Gouvernement du Québec, Société de la faune et des parcs, Parc National d'Oka

LIVRE DE RENVOI - MUNICIPALITÉ D'OKA

NO. CARTE	NO. SERVITUDE	CHAÎNAGE	À CHAÎNAGE	DISTANCE (Mètres)	EMPRISE (Largeur)	SUPERFICIE (Hectares)	LOT	CADASTRE	LOT CAD. DU QUÉBEC	PROPRIÉTAIRE
6	10.1	733.9	975.9	242.0	8.00	0.16	169	Paroisse de L'Annociation du-Lac-des-Deux-Montagnes		Gouvernement du Québec, Société de la faune et des parcs, Parc National d'Oka
6	10.2	975.9	1165.6	189.7	8.00	0.18	168	Paroisse de L'Annociation du-Lac-des-Deux-Montagnes		Gouvernement du Québec, Société de la faune et des parcs, Parc National d'Oka
6	10.3	1165.6	1350.8	185.2	8.00	0.15	167	Paroisse de L'Annociation du-Lac-des-Deux-Montagnes		Gouvernement du Québec, Société de la faune et des parcs, Parc National d'Oka
6	10.4	1350.8	1522.8	172.0	8.00	0.14	166	Paroisse de L'Annociation du-Lac-des-Deux-Montagnes		Gouvernement du Québec, Société de la faune et des parcs, Parc National d'Oka
6	10.5	1522.8	1706.7	183.9	8.00	0.15	165	Paroisse de L'Annociation du-Lac-des-Deux-Montagnes		Gouvernement du Québec, Société de la faune et des parcs, Parc National d'Oka
6	10.6	1706.7	1887.5	180.8	8.00	0.14	164	Paroisse de L'Annociation du-Lac-des-Deux-Montagnes		Gouvernement du Québec, Société de la faune et des parcs, Parc National d'Oka
6	10.7	1887.5	2063.7	176.2	8.00	0.14	163	Paroisse de L'Annociation du-Lac-des-Deux-Montagnes		Gouvernement du Québec, Société de la faune et des parcs, Parc National d'Oka
6	10.8	2063.7	2196.2	132.5	8.00	0.11	162	Paroisse de L'Annociation du-Lac-des-Deux-Montagnes		Gouvernement du Québec, Société de la faune et des parcs, Parc National d'Oka
6	10.9	2196.2	2313.4	117.2	8.00	0.09	161	Paroisse de L'Annociation du-Lac-des-Deux-Montagnes		Gouvernement du Québec, Société de la faune et des parcs, Parc National d'Oka
6	11.1	2313.4	2902.8	589.4	8.00	0.47	161	Paroisse de L'Annociation du-Lac-des-Deux-Montagnes		Gouvernement du Québec, Société de la faune et des parcs, Parc National d'Oka
6	11.2	2902.8	3086.4	183.6	8.00	0.15	160	Paroisse de L'Annociation du-Lac-des-Deux-Montagnes		Gouvernement du Québec, Société de la faune et des parcs, Parc National d'Oka
6	11.3	3086.4	3306.5	220.1	8.00	0.18	159	Paroisse de L'Annociation du-Lac-des-Deux-Montagnes		Gouvernement du Québec, Société de la faune et des parcs, Parc National d'Oka
6	11.4	3306.5	3509.6	203.1	8.00	0.16	158	Paroisse de L'Annociation du-Lac-des-Deux-Montagnes		Gouvernement du Québec, Société de la faune et des parcs, Parc National d'Oka
6	11.5	3509.6	3725.5	215.9	8.00	0.17	157	Paroisse de L'Annociation du-Lac-des-Deux-Montagnes		Gouvernement du Québec, Société de la faune et des parcs, Parc National d'Oka
6	11.6	3725.5	3730.1	4.6	8.00	0.01	156	Paroisse de L'Annociation du-Lac-des-Deux-Montagnes		Gouvernement du Québec, Société de la faune et des parcs, Parc National d'Oka
6	11.7	3730.1	3756.5	26.4	8.00	0.02	M.A.O	Paroisse de L'Annociation du-Lac-des-Deux-Montagnes		Gouvernement du Québec, Société de la faune et des parcs, Parc National d'Oka
6	11.75	3756.5	3935.9	179.4	8.00	0.14	186	Paroisse de L'Annociation du-Lac-des-Deux-Montagnes		Gouvernement du Québec, Société de la faune et des parcs, Parc National d'Oka
6	11.8	3935.9	4161.9	226.0	8.00	0.18	187	Paroisse de L'Annociation du-Lac-des-Deux-Montagnes		Gouvernement du Québec, Société de la faune et des parcs, Parc National d'Oka
6	11.85	4161.9	4360.5	198.6	8.00	0.16	188	Paroisse de L'Annociation du-Lac-des-Deux-Montagnes		Gouvernement du Québec, Société de la faune et des parcs, Parc National d'Oka
6	11.9	4360.5	4548.0	187.5	8.00	0.15	189	Paroisse de L'Annociation du-Lac-des-Deux-Montagnes		Gouvernement du Québec, Société de la faune et des parcs, Parc National d'Oka
6	12.1	4548.0	4717.3	169.3	8.00	0.14	190	Paroisse de L'Annociation du-Lac-des-Deux-Montagnes		Gouvernement du Québec, Société de la faune et des parcs, Parc National d'Oka
6	12.2	4717.3	4907.3	190.0	8.00	0.15	191	Paroisse de L'Annociation du-Lac-des-Deux-Montagnes		Gouvernement du Québec, Société de la faune et des parcs, Parc National d'Oka
6	12.3	4907.3	5114.9	207.6	8.00	0.17	192	Paroisse de L'Annociation du-Lac-des-Deux-Montagnes		Gouvernement du Québec, Société de la faune et des parcs, Parc National d'Oka
6	12.4	5114.9	5329.1	214.2	8.00	0.17	193	Paroisse de L'Annociation du-Lac-des-Deux-Montagnes		Gouvernement du Québec, Société de la faune et des parcs, Parc National d'Oka
6	12.5	5329.1	5429.3	100.2	8.00	0.08	194	Paroisse de L'Annociation du-Lac-des-Deux-Montagnes		Gouvernement du Québec, Société de la faune et des parcs, Parc National d'Oka
6	12.6	5429.3	5451.8	79.4	8.00	0.02	M.A.O	Paroisse de L'Annociation du-Lac-des-Deux-Montagnes		Gouvernement du Québec, Société de la faune et des parcs, Parc National d'Oka
6	12.65	5508.7	5528.7	20.0	8.00	0.62	148	Paroisse de L'Annociation du-Lac-des-Deux-Montagnes		Gouvernement du Québec, Société de la faune et des parcs, Parc National d'Oka
6	12.7	5528.7	5955.4	426.7	8.00	0.34	147-93	Paroisse de L'Annociation du-Lac-des-Deux-Montagnes		Gouvernement du Québec, Société de la faune et des parcs, Parc National d'Oka
6	12.8	5955.4	6614.5	659.1	8.00	0.53	147	Paroisse de L'Annociation du-Lac-des-Deux-Montagnes		Gouvernement du Québec, Société de la faune et des parcs, Parc National d'Oka
6	12.9	10989.7	11482.4	492.7	6.10	0.31	147	Paroisse de L'Annociation du-Lac-des-Deux-Montagnes		Gouvernement du Québec, Société de la faune et des parcs, Parc National d'Oka



PROFIL DU TERRAIN

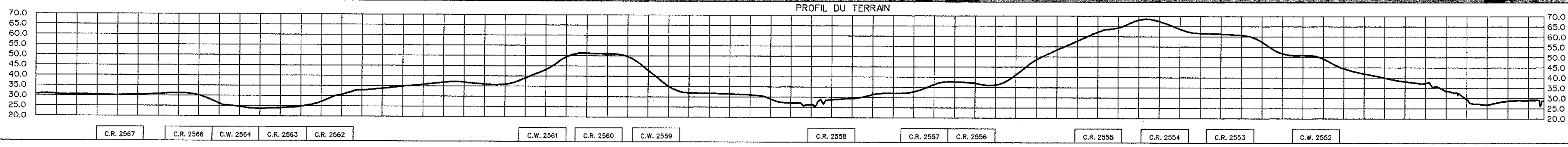

SCHÉMA DE L'OLÉODUC (406.4mm)	
SCHÉMA DE L'OLÉODUC (273.1mm)	273.1 mm x 7.80 mm D'ÉPAISSEUR DE PAROI (À ÊTRE ABANDONNÉ SUR PLACE)
CHAÎNAGE (406.4mm) (MÈTRES)	13100.5, 13000, 12800, 12600, 12400, 12200, 12000, 11800, 11600, 11400, 11200, 11000, 10800, 10600, 10400, 10200, 10000, 9800, 9600, 9400, 9200, 9000, 8800, 8600, 8400, 8200, 8000, 7800, 7600, 7400, 7200, 7000, 6800, 6600, 6400, 6200, 6000, 5800, 5722.5
ÉLÉVATION DU TERRAIN (MÈTRES)	30.7, 30.7, 30.5, 30.3, 30.1, 30.4, 30.8, 31.1, 30.2, 26.2, 24.6, 23.6, 24.0, 24.8, 27.2, 30.6, 32.8, 33.7, 34.8, 35.7, 36.8, 36.9, 35.9, 36.0, 39.0, 43.2, 49.5, 51.3, 51.0, 49.6, 42.9, 35.1, 31.9, 31.8, 31.4, 31.0, 29.0, 27.1, 26.3, 28.7, 29.4, 31.3, 32.0, 32.8, 36.4, 37.7, 37.0, 36.2, 41.2, 48.6, 53.4, 57.8, 62.2, 64.4, 68.1, 67.5, 63.7, 61.7, 61.4, 60.7, 57.4, 51.8, 51.0, 49.3, 44.5, 42.0, 39.9, 38.1, 37.4, 33.5, 29.4, 26.8, 28.7, 28.8, 28.7
PROFONDEUR DU TUYAU (406.4mm)	1,2 M DE PROFONDEUR

NOTES

1. IMAGE PRODUITE À PARTIR DE PHOTOGRAPHIE À L'ÉCHELLE 1:8000.
2. ANNÉE DE LA PHOTOGRAPHIE: MAI 2003.
3. TOUTES LES MESURES SONT EN MÈTRES SAUF INDICATION CONTRAIRE.
4. POUR LA CONDUITE DE 273.1mm LES CHAÎNAGES HISTORIQUES SONT INDIQUÉS EN PIEDS DONT LE 0+000 EST LOCALISÉ À LA STATION DE MONTRÉAL. POUR LA CONDUITE PROPOSÉE DE 406.4mm, LES CHAÎNAGES HISTORIQUES SONT INDIQUÉS EN MÈTRES DONT LE 0+000 EST LOCALISÉ AU DÉBUT DU PROJET DE REMPLACEMENT DU PIPELINE. CES CHAÎNAGES SONT BASÉS SUR LES MESURES HISTORIQUES ET NON MESURÉS AU TERRAIN.
5. LES NUMÉROS DE LOTS DANS LES EMPRISES DE CHEMINS PUBLICS NE SONT PAS INDIQUÉS.
6. LES NUMÉROS DE CARTES (MP) ET LES NUMÉROS DE SERVITUDES (R/W) PROVIENNENT DU PPLR (PLAN PROFIL ET LIVRE DE RENVOI) DE 1952.
7. AUX FINS DE REPRÉSENTATION, LES CHAÎNAGES HISTORIQUES EN MÈTRES SONT INSCRITS SOUS LA FORME SUIVANTE: PAR EXEMPLE 12289.2 ÉQUIVAUT À 12+289,2.
8. LA DATE DES RECHERCHES (LOTS ET PROPRIÉTAIRES) EST LE 2 FÉVRIER 2004

LÉGENDE

- STATION DE POMPAGE
- STATION DE COMPTAGE
- STATION DE POMPAGE ET DE COMPTAGE
- PRISE DE POTENTIEL
- REDRESSEUR
- CLAPET
- VANNE DE SECTIONNEMENT
- VANNE DE SECTIONNEMENT MOTORISÉE
- Limite de la servitude
- Ligne de lot et limite de propriété
- Limite cadastrale
- Rivière, ruisseau, cours d'eau verbalisé
- Conduite projetée
- Croisement de route
- M.A.O - Montré à l'originaire

CERTIFICAT D'INSCRIPTION

JE CERTIFIE QU'UNE INSCRIPTION A ÉTÉ PORTÉE À L'INDEX AUX IMMEUBLES, DES LOTS MENTIONNÉS SUR CE PLAN, AU REGISTRE FONCIER DU BUREAU DE LA PUBLICITÉ DES DROITS DE VAUDREUIL À____HEURE ____ MINUTES, LE____ JOUR DU MOIS DE_______2004.

OFFICIER DE LA PUBLICITÉ DES DROITS

CERTIFICATION DE L'ARPENTEUR-GÉOMÈTRE

JE, SOUSSIGNÉ, CERTIFIE QUE L'ARPENTAGE EFFECTUÉ POUR LA LOCALISATION DE L'OLÉODUC (273.1mm) AFIN DE PRÉPARER CE DOCUMENT EST EXACT.

02-02-2004 — DATE AVANT CONSTRUCTION — 10584 MINUTE — MICHEL HUDON A.G.

DATE APRÈS CONSTRUCTION — MICHEL HUDON A.G.

REVISION				
No.	Description	Date	Initiale	Vérifié

Dessin:	AI-2.dgn
Échelle Hor.:	1:10 000
Échelle Vert.:	1:1000
Date:	JANVIER 2004
Vérifié:	
Approuvé:	

TRANS-NORTHERN PIPELINES INC.
RICHMOND HILL - ONTARIO

PLAN DE LOCALISATION DE L'OLÉODUC
COMTÉ DE DEUX-MONTAGNES - QUÉBEC

DESSIN No. AI-2