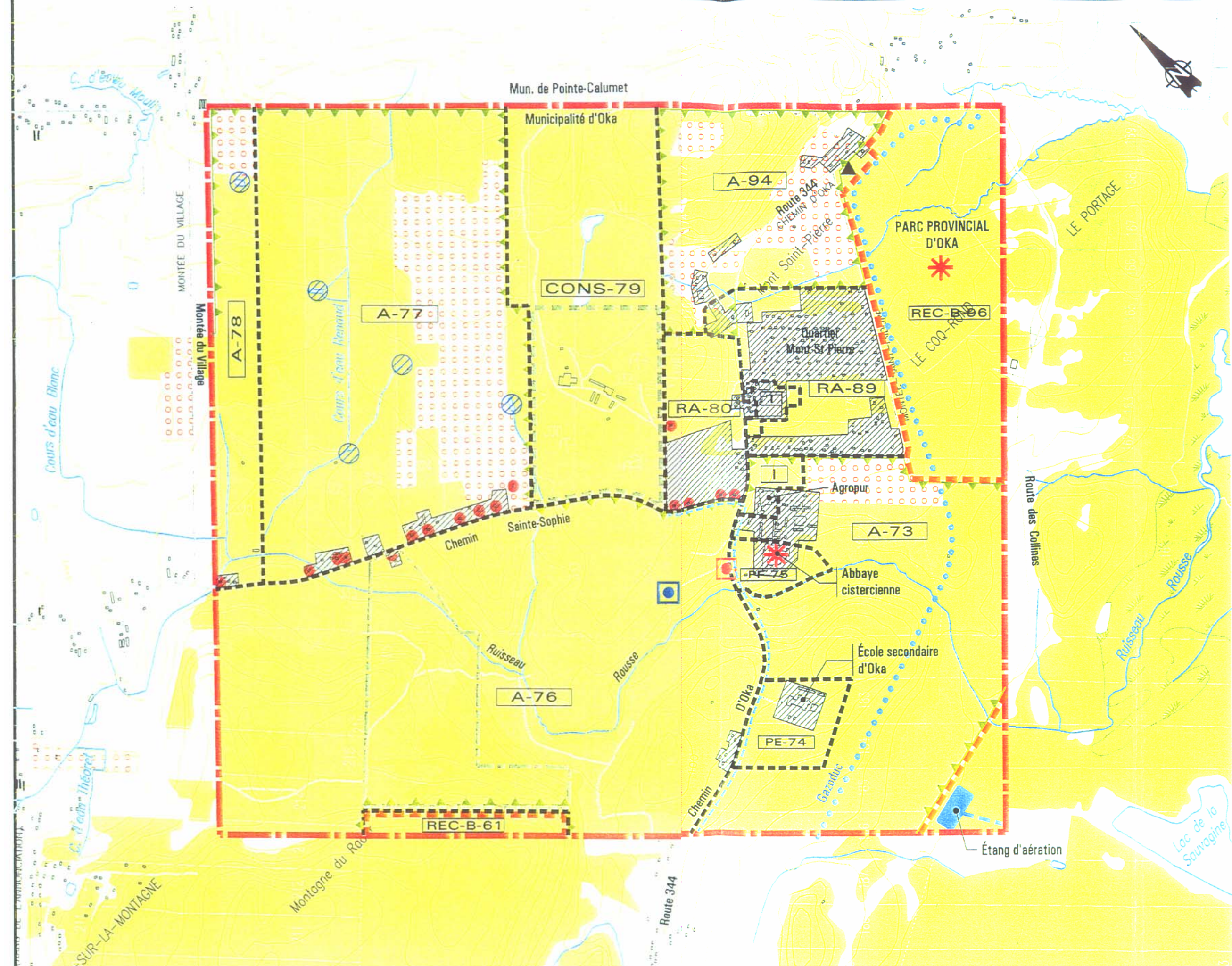


PROJET OKA
Étude d'impact sur l'environnement

UTILISATION DU SOL
Zone restreinte

- LIMITES**
- Zone d'étude
 - Zone agricole protégée (CPTAQ)
 - Parc Provincial d'Oka
 - Propriété de Niocan inc.
 - Parc à résidus miniers projeté
- Zonage municipal**
- | | | | |
|------|---------------|-------|--------------|
| A | Agricole | REC | Récréative |
| CONS | Conservation | I | Industrielle |
| RA | Résidentielle | PF-PE | Publique |
- UTILISATION DU SOL**
- Habitat regroupé et dispersé
 - Résidence située sur le chemin Sainte-Sophie
 - Espace agricole
 - Verger
 - Friche herbacée ou arbustive
 - Espace boisé
 - Site d'intérêt historique ou esthétique régional (annoté)
 - Bassin ou étang pouvant servir à l'irrigation
- ÉQUIPEMENTS ET SERVICES MUNICIPAUX**
- Conduite d'aqueduc municipal
 - Réservoir municipal
 - Station de surpression municipale
 - Transport d'énergie
 - Poste de transformation électrique



N° de projet : 20611
Date : octobre 1999
Échelle 1 : 15 000






Nom: p:\20500_20749\p20611\dwg\018\refe0023.dwg IMPRIMÉ LE: 19 oct, 1999 À : 2:49 pm



Niocan INC.
 NIOBIUM / CANADA

PROJET OKA
 Étude d'impact sur l'environnement

ANALYSE DU PAYSAGE

-  Bassin visuel
-  Unité de paysage
-  Champ visuel

N° de projet : 20611
 Date : octobre 1999
 Échelle 1 : 20 000



ROCHE

FIGURE 4.3