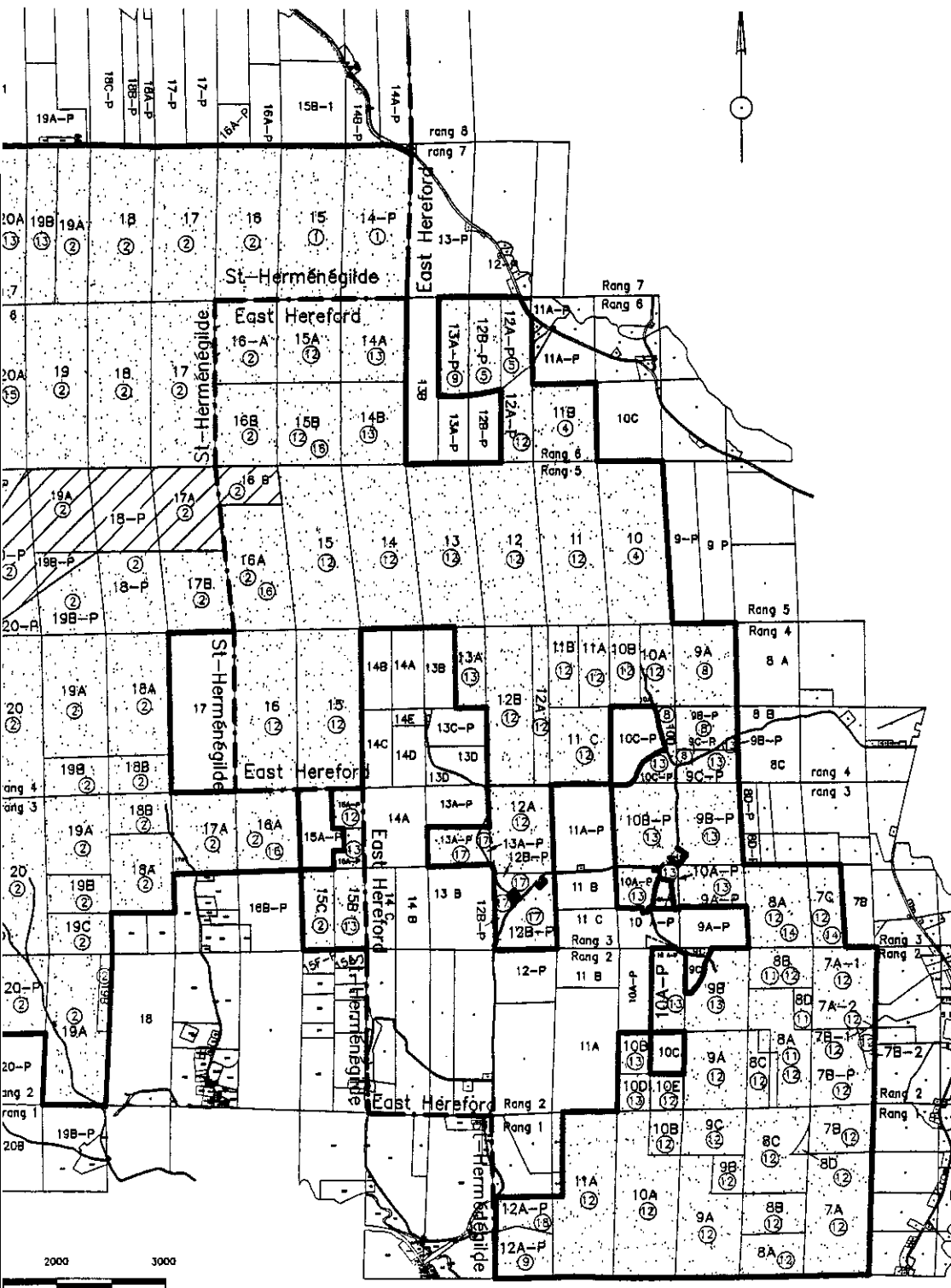




PLAN D'ENSEMBLE

332 **DC4.5**
 Projet de ligne d'interconnexion
 Québec—New Hampshire
 6211-09-068



LEGENDE

-  Fonds dominant
-  Fonds servant

no. réf.	contrat
①	46 353
②	46 384
③	46 595
④	47 141
⑤	47 197
⑥	47 394
⑦	47 737
⑧	48 190
⑨	48 447
⑩	49 667
⑪	61 818
⑫	64 056
⑬	64 057
⑭	68 920
⑮	46 637
⑯	74 492
⑰	78 024
⑱	10 661 778

NOTE: la superficie du fonds dominant est de 239,024 hectares.

NOTE: Cette minute remplace la minute 6420.

Reconnu valable et signé pour l'acte par
 Nathalie Zenger, notaire
 et Richard Pelletier, notaire
 devant un acte portant le numéro 25, la S. 7
 105 minutes du dit registre.

Richard Pelletier
Nathalie Zenger

Codastre: Canton de Hereford
 Municipalités: Saint-Herménégilde
 East Hereford
 Circonscription foncière: Coaticook
 MRC: Coaticook

Propriétaire(s) actuel(s):
 Tillotson Farms & Forests Ltd
 Ce plan d'ensemble a été préparé dans le but de représenter les propriétés appartenant à Tillotson Farms & Forests Ltd.
 Tout autre usage ou toute invocation devra faire l'objet d'une autorisation écrite du soussigné ou du détenteur de son greffe.

Date du levé: aucun levé
 Minute: 6439
 Dossier: 2012--058

Daniel Parent
 Arpenteur-géomètre

451, rue Main Ouest, Coaticook, J1A 1P8
 Téléphone: (819) 849-4100

Dressé à Coaticook, K, le 11 mars 2013

Par: *Daniel Parent*
DANIEL PARENT
 ARPENTEUR-GÉOMETRE

VRAIE COPIE DE L'ORIGINAL
 ÉMISE LE: 17 mars 2013
 PAR: *Daniel Parent*
 DANIEL PARENT, A.-G.