





LEGENDE

-  Secteur agricole
-  Secteur de plantation
-  Fonds dominant
-  Limite du fonds servant

Reçu véritable et signé pour identification
 par *Mathieu Berger, Josée Bouché*
 et *Richard Balleray*
 avec et en présence du notaire soussigné et
 enregistré au greffe le numéro *35, 652*
 le *11 mars 2013* à *Coaticook*.

Richard Balleray
Daniel Parent
 1100 5110

NOTE: Cette minute remplace la
 minute 6422.

**PLAN ILLUSTRANT LES SECTEURS
 AGRICOLE ET DE PLANTATION**

Cadastre: Canton de Hereford
 Municipalités: Saint-Herménégilde
 East Hereford
 Circonscription foncière: Coaticook
 MRC: Coaticook

Ce plan d'ensemble a été préparé dans le but de représenter
 les différentes affectations au sol.
 Tout autre usage ou toute invocation devra faire l'objet d'une
 autorisation écrite du soussigné ou du détenteur de son greffe.

Date du levé: aucun levé
 Minute: 6438
 Dossier: 2012-058



Daniel Parent
 Arpenteur-géomètre

451, rue Main Ouest, Coaticook, J1A 1P8
 Téléphone: (819) 849-4100

Dressé à Coaticook, le 11 mars 2013

Par: *Daniel Parent*
DANIEL PARENT
 ARPEUTEUR-GEOMETRE

VRAIE COPIE DE L'ORIGINAL

ÉMISE LE: *27 Mars 2013*

PAR: *Daniel Parent*
 DANIEL PARENT A.G.

