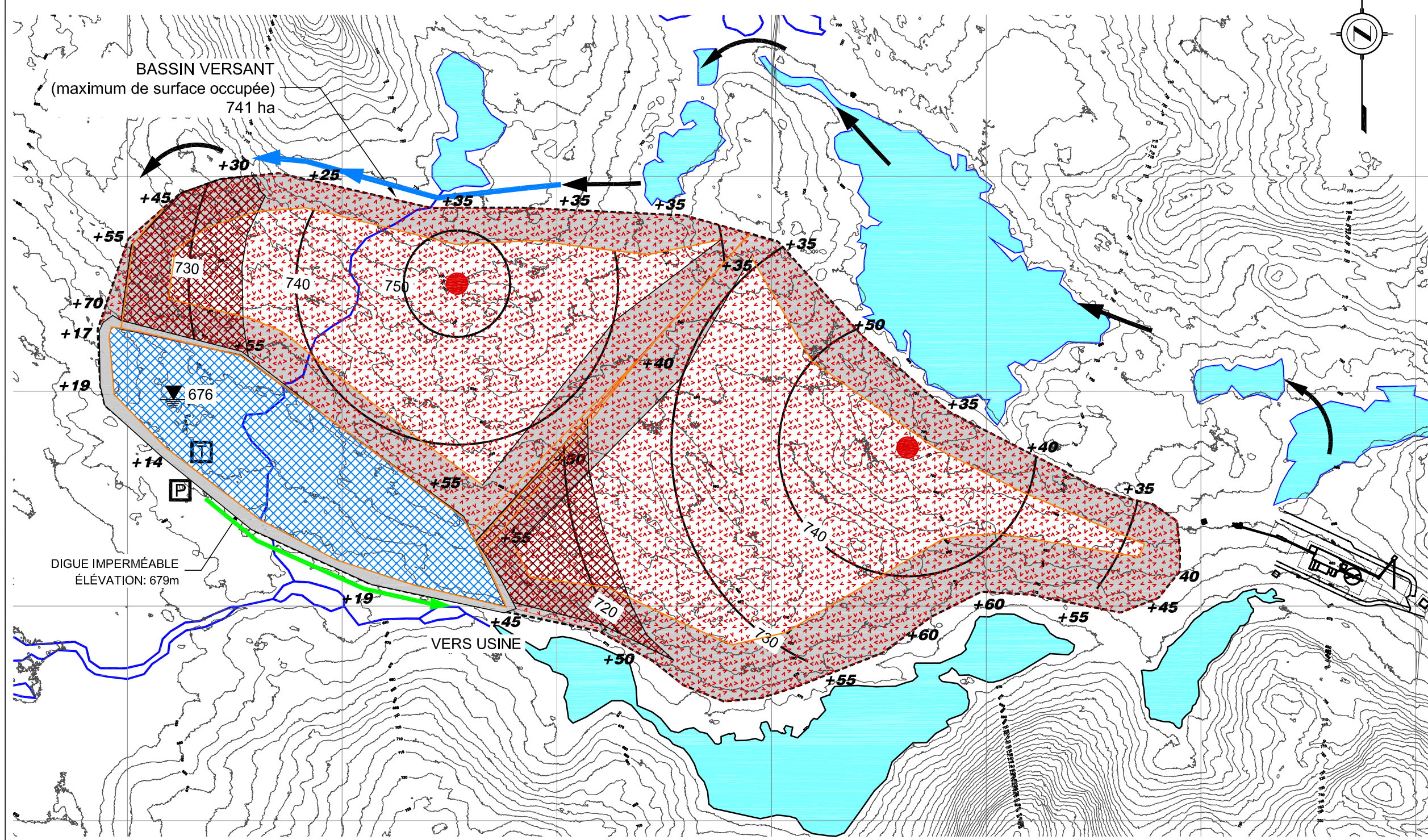









**DÉPOSITION TOTALE:**  
238Mm<sup>3</sup>



BASSIN VERSANT  
(maximum de surface occupée)  
741 ha

DIGUE IMPERMÉABLE  
ÉLÉVATION: 679m

VERS USINE

- LÉGENDE:**
-  FUTURE DÉPOSITION
  -  DIGUE À CONSTRUIRE
  -  FUTUR BASSIN DE POLISSAGE
  -  FUTUR BASSIN DE SÉDIMENTATION
  -  POMPE / PIPELINE
  -  TRAITEMENT D'EAU
  -  POINT DE DÉPOSITION

**NOTES:**

PLAN TOPOGRAPHIQUE DE BASE FOURNI PAR BRETON, BANVILLE & ASSOCIÉS.

SEULE L'INFORMATION IMPRIMÉE SUR CE DESSIN PEUT ÊTRE UTILISÉE.

CE PLAN EST CONÇU POUR ÊTRE IMPRIMÉ EN COULEUR.

**JOURNEAUX, BÉDARD & assoc. inc.**  
1625, Cr. Newman, suite 200, Dorval, QC H9P 2R6  
T 514.636.4102 • F 514.636.8447  
e-mail: jba@journeauxbedard.com

CLIENT :



PROJET :

APPROCHE GLOBALE  
PROJET BLOOM LAKE  
PLAN DE REMPLISSAGE  
DÉPOSITION EN CELLULES – 238Mm<sup>3</sup>  
FERMONT, QUÉBEC

DATE :	07-07-09	ÉCHELLE :	1:20 000
DESSINÉ PAR :	C. LAPLANTE, tech.		
PROJETÉ PAR :	J. LEMIEUX, ing.		
APPROUVÉ PAR :	J. LEMIEUX, ing.		
PROJET No. :	S-06-1891	DESSIN No. :	S1891-202
REV. :	A		

