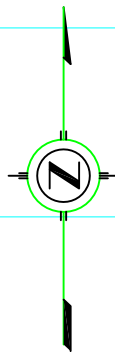












OPTION A
184.4 Mm³ OU 239.7 Mt



- LÉGENDE:**
-  DÉPÔT FUTUR
 -  DIGUE À CONSTRUIRE
 -  FOSSÉ À CONSTRUIRE
 -  COURS D'EAU EXISTANT
 -  FUTUR BASSIN (EAU PROPRE)
 -  FUTUR BASSIN (EAU USÉE)
 -  POMPE / PIPELINE
 -  TRAITEMENT D'EAU
 -  715 POINT DE DÉPÔT
 -  DIGUE RÉSIDUS

NOTES:
 PLAN DE TOPOGRAPHIE FOURNI PAR BRETON, BANVILLE & ASSOCIÉS.
 SEUL L'INFORMATION IMPRIMÉE SUR CE DESSIN PEUT ÊTRE UTILISÉE.

JOURNEAUX, BÉDARD & assoc. inc.
 1625, Cr. Newman, suite 200, Dorval, QC H9P 2R6
 T 514.636.4102 • F 514.636.8447
 e-mail: jba@journeauxbedard.com

CLIENT :


PROJET :
 ÉTUDE_PRÉFAISABILITÉ
 BASSIN DES RÉSIDUS
 PROJET_BLOOM LAKE
 APPROCHE_GLOBALE
 OPTION_A-239.7MT
 FERMONT QUÉBEC

DATE :	06-01-31	ÉCHELLE :	1:40000
DESSINÉ PAR :	C.LAPOINTE_Tech		
PROJETÉ PAR :	J.LEMIEUX_ING.		
APPROUVÉ PAR :	C.BÉDARD_ING.		
PROJET No. :	DESSIN No. :	RÉV. :	X / X
S-05-1757	S1757-1	E	

