










**DÉPÔT 10 ANS**  
**54.5 Mm<sup>3</sup> OU 70.85 Mt**

**SURFACE AFFECTÉE: 780ha**

**LÉGENDE:**

-  DÉPÔT FUTUR
-  DIGUE À CONSTRUIRE
-  FOSSÉ À CONSTRUIRE
-  COURS D'EAU EXISTANT
-  FUTUR BASSIN (EAU PROPRE)
-  FUTUR BASSIN (EAU USÉE)
-  POMPE / PIPELINE
-  TRAITEMENT D'EAU
-  715 POINT DE DÉPÔT

**NOTES:**

PLAN DE TOPOGRAPHIE FOURNI PAR BRETON, BANVILLE & ASSOCIÉS.  
 SEUL L'INFORMATION IMPRIMÉE SUR CE DESSIN PEUT ÊTRE UTILISÉE.

**JOURNEAUX, BÉDARD & assoc. inc.**  
 1625, Cr. Newman, suite 200, Dorval, QC H9P 2R6  
 T 514.636.4102 • F 514.636.8447  
 e-mail: jba@journeauxbedard.com

CLIENT : **BBA**  
 25 ans d'années de génie

PROJET : **ÉTUDE PRÉFAISABILITÉ  
 BASSIN RÉSIDUS  
 PROJET BLOOM LAKE  
 APPROCHE GLOBALE  
 DÉPÔT 10 ANS  
 FERMONT QUÉBEC**

DATE :	06-02-23	ÉCHELLE :	1:40000
DESSINÉ PAR :	C.LAPLANTE_TECH		
PROJETÉ PAR :	J.LEMIEUX_ING.		
APPROUVÉ PAR :	C.BÉDARD_ING.		
PROJET No. :	DESSIN No. :	RÉV. :	X / X
S-05-1757	S1757-6	A	