









**Plan général**  
**Situation actuelle**

-  Contour de Propriété Dumont
-  Ruisseaux
-  Lignes Partage des eaux
-  Périmètre Urbain
-  Accès routes et sentiers
-  Voie Ferrée

Date: 8 Mai 2014  
 Dessiné par: Genevieve Fleury  
 P:\Dumont Data\GIS\00 MapInfo Workspaces  
 Système de coordonnées: UTM NAD 83 Zone 17

